

Филиал публично-правовой компании "Роскадастр" по Брянской области
полное наименование органа регистрации прав
Выписка из Единого государственного реестра недвижимости об объекте недвижимости

Сведения о характеристиках объекта недвижимости

На основании запроса от 06.03.2024, поступившего на рассмотрение 06.03.2024, сообщаем, что согласно записям Единого государственного реестра недвижимости:

Раздел 1 Лист 1

Здание			
вид объекта недвижимости			
Лист № 1 раздела 1	Всего листов раздела 1: 3	Всего разделов: 5	Всего листов выписки: 136
06.03.2024г. № КУВИ-001/2024-66591813			
Кадастровый номер:	32:02:0390204:2146		
Номер кадастрового квартала:	32:02:0390204		
Дата присвоения кадастрового номера:	19.02.2024		
Ранее присвоенный государственный учетный номер:	данные отсутствуют		
Адрес:	Российская Федерация, Брянская область, муниципальный район Брянский, сельское поселение Мичуринское, поселок Мичуринский, микрорайон Мегapolis-Парк, дом 22 корпус 1		
Площадь:	8206		
Назначение:	Многоквартирный дом		
Наименование:	Многоквартирный жилой дом (поз.17) со встроенно-пристроенными помещениями общественного назначения в микрорайоне «Мегapolis-Парк» в п. Мичуринский Брянского района Брянской области		
Количество этажей, в том числе подземных этажей:	6, в том числе подземных 1		
Материал наружных стен:	Кирпичные		
Год ввода в эксплуатацию по завершении строительства:	2024		
Год завершения строительства:	данные отсутствуют		
Кадастровая стоимость, руб.:	709080870.3		
Кадастровые номера иных объектов недвижимости, в пределах которых расположен объект недвижимости:	32:02:0390204:363		

полное наименование должности	 ДОКУМЕНТ ПОДПИСАН ЭЛЕКТРОННОЙ ПОДПИСЬЮ Сертификат: 00ВВ056В7401СВ38D2В3576АСDС8425108 Владелец: ФЕДЕРАЛЬНАЯ СЛУЖБА ГОСУДАРСТВЕННОЙ РЕГИСТРАЦИИ, КАДАСТРА И КАРТОГРАФИИ Действителен: с 27.06.2023 по 19.09.2024	инициалы, фамилия
-------------------------------	---	-------------------

Здание			
вид объекта недвижимости			
Лист № 2 раздела 1	Всего листов раздела 1: 3	Всего разделов: 5	Всего листов выписки: 136
06.03.2024г. № КУВИ-001/2024-66591813			
Кадастровый номер:	32:02:0390204:2146		
Кадастровые номера помещений, машино-мест, расположенных в здании или сооружении:	32:02:0390204:2177, 32:02:0390204:2188, 32:02:0390204:2199, 32:02:0390204:2210, 32:02:0390204:2221, 32:02:0390204:2232, 32:02:0390204:2243, 32:02:0390204:2254, 32:02:0390204:2147, 32:02:0390204:2158, 32:02:0390204:2169, 32:02:0390204:2170, 32:02:0390204:2171, 32:02:0390204:2172, 32:02:0390204:2173, 32:02:0390204:2174, 32:02:0390204:2175, 32:02:0390204:2176, 32:02:0390204:2178, 32:02:0390204:2179, 32:02:0390204:2180, 32:02:0390204:2181, 32:02:0390204:2182, 32:02:0390204:2183, 32:02:0390204:2184, 32:02:0390204:2185, 32:02:0390204:2186, 32:02:0390204:2187, 32:02:0390204:2189, 32:02:0390204:2190, 32:02:0390204:2191, 32:02:0390204:2192, 32:02:0390204:2193, 32:02:0390204:2194, 32:02:0390204:2195, 32:02:0390204:2196, 32:02:0390204:2197, 32:02:0390204:2198, 32:02:0390204:2200, 32:02:0390204:2201, 32:02:0390204:2202, 32:02:0390204:2203, 32:02:0390204:2204, 32:02:0390204:2205, 32:02:0390204:2206, 32:02:0390204:2207, 32:02:0390204:2208, 32:02:0390204:2209, 32:02:0390204:2211, 32:02:0390204:2212, 32:02:0390204:2213, 32:02:0390204:2214, 32:02:0390204:2215, 32:02:0390204:2216, 32:02:0390204:2217, 32:02:0390204:2218, 32:02:0390204:2219, 32:02:0390204:2220, 32:02:0390204:2222, 32:02:0390204:2223, 32:02:0390204:2224, 32:02:0390204:2225, 32:02:0390204:2226, 32:02:0390204:2227, 32:02:0390204:2228, 32:02:0390204:2229, 32:02:0390204:2230, 32:02:0390204:2231, 32:02:0390204:2233, 32:02:0390204:2234, 32:02:0390204:2235, 32:02:0390204:2236, 32:02:0390204:2237, 32:02:0390204:2238, 32:02:0390204:2239, 32:02:0390204:2240, 32:02:0390204:2241, 32:02:0390204:2242, 32:02:0390204:2244, 32:02:0390204:2245, 32:02:0390204:2246, 32:02:0390204:2247, 32:02:0390204:2248, 32:02:0390204:2249, 32:02:0390204:2250, 32:02:0390204:2251, 32:02:0390204:2252, 32:02:0390204:2253, 32:02:0390204:2255, 32:02:0390204:2256		
	32:02:0390204:2257, 32:02:0390204:2258, 32:02:0390204:2259, 32:02:0390204:2260, 32:02:0390204:2261, 32:02:0390204:2262, 32:02:0390204:2263, 32:02:0390204:2264, 32:02:0390204:2148, 32:02:0390204:2149, 32:02:0390204:2150, 32:02:0390204:2151, 32:02:0390204:2152, 32:02:0390204:2153, 32:02:0390204:2154, 32:02:0390204:2155, 32:02:0390204:2156, 32:02:0390204:2157, 32:02:0390204:2159, 32:02:0390204:2160, 32:02:0390204:2161, 32:02:0390204:2162, 32:02:0390204:2163, 32:02:0390204:2164, 32:02:0390204:2165, 32:02:0390204:2166, 32:02:0390204:2167, 32:02:0390204:2168		
Кадастровые номера объектов недвижимости, из которых образован объект недвижимости:	данные отсутствуют		
Кадастровые номера образованных объектов недвижимости:	данные отсутствуют		
Сведения о включении объекта недвижимости в состав предприятия как имущественного комплекса:	данные отсутствуют		
Сведения о включении объекта недвижимости в состав единого недвижимого комплекса:	данные отсутствуют		
Виды разрешенного использования:	данные отсутствуют		
Сведения о включении объекта недвижимости в реестр объектов культурного наследия:	данные отсутствуют		



ДОКУМЕНТ ПОДПИСАН
ЭЛЕКТРОННОЙ ПОДПИСЬЮ

Сертификат: 00BV056B7401CB38D2B3576ACDC8425108

Владелец: ФЕДЕРАЛЬНАЯ СЛУЖБА ГОСУДАРСТВЕННОЙ

РЕГИСТРАЦИИ, КАДАСТРА И КАРТОГРАФИИ

Действителен: с 27.06.2023 по 19.09.2024

ПОЛНОЕ НАИМЕНОВАНИЕ ДОЛЖНОСТИ

ИНИЦИАЛЫ, ФАМИЛИЯ

Здание			
вид объекта недвижимости			
Лист № 3 раздела 1	Всего листов раздела 1: 3	Всего разделов: 5	Всего листов выписки: 136
06.03.2024г. № КУВИ-001/2024-66591813			
Кадастровый номер:		32:02:0390204:2146	
Сведения о кадастровом инженере:		Локтюшин Владимир Юрьевич, № 1651, в Ассоциация «ГКИ», СНИЛС 06904059669, договор на выполнение кадастровых работ от 25.09.2023 № 15085, дата завершения кадастровых работ: 14.12.2023	
Статус записи об объекте недвижимости:		Сведения об объекте недвижимости имеют статус "актуальные"	
Особые отметки:		Сведения, необходимые для заполнения разделов: 2 - Сведения о зарегистрированных правах; 6 - Сведения о частях объекта недвижимости, отсутствуют.	
Получатель выписки:		Локтюшин Владимир Юрьевич	

полное наименование должности	 ДОКУМЕНТ ПОДПИСАН ЭЛЕКТРОННОЙ ПОДПИСЬЮ Сертификат: 00ВВ056В7401СВ38D2В3576АСDС8425108 Владелец: ФЕДЕРАЛЬНАЯ СЛУЖБА ГОСУДАРСТВЕННОЙ РЕГИСТРАЦИИ, КАДАСТРА И КАРТОГРАФИИ Действителен: с 27.06.2023 по 19.09.2024	инициалы, фамилия
-------------------------------	---	-------------------

Выписка из Единого государственного реестра недвижимости об объекте недвижимости
 Описание местоположения объекта недвижимости

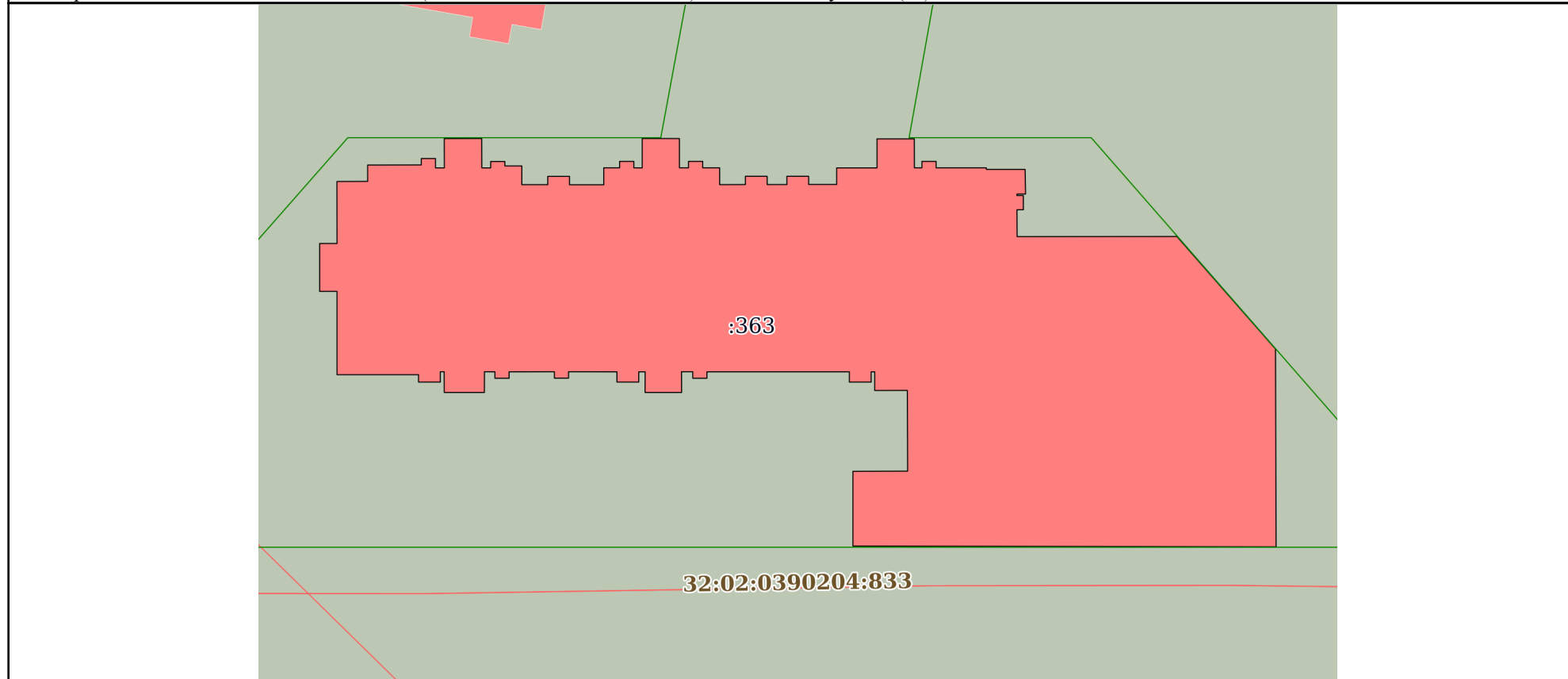
Здание			
вид объекта недвижимости			

Лист № 1 раздела 5	Всего листов раздела 5: 1	Всего разделов: 5	Всего листов выписки: 136
--------------------	---------------------------	-------------------	---------------------------

06.03.2024г. № КУВИ-001/2024-66591813

Кадастровый номер: 32:02:0390204:2146

Схема расположения объекта недвижимости (части объекта недвижимости) на земельном участке(ах)



Масштаб 1:600 Условные обозначения:

полное наименование должности		ДОКУМЕНТ ПОДПИСАН ЭЛЕКТРОННОЙ ПОДПИСЬЮ	
	Сертификат: 00ВВ056В7401СВ38D2В3576АСDС8425108 Владелец: ФЕДЕРАЛЬНАЯ СЛУЖБА ГОСУДАРСТВЕННОЙ РЕГИСТРАЦИИ, КАДАСТРА И КАРТОГРАФИИ Действителен: с 27.06.2023 по 19.09.2024	инициалы, фамилия	

Выписка из Единого государственного реестра недвижимости об объекте недвижимости
Описание местоположения объекта недвижимости

Здание			
вид объекта недвижимости			
Лист № 1 раздела 5.1	Всего листов раздела 5.1: 8	Всего разделов: 5	Всего листов выписки: 136
06.03.2024г. № КУВИ-001/2024-66591813			
Кадастровый номер:		32:02:0390204:2146	

1. Сведения о координатах характерных точек контура объекта недвижимости						
Система координат МСК-32, зона 2						
Номер точки	Координаты, м		Радиус, м	Средняя квадратическая погрешность определения координат характерных точек контура, м	Глубина, высота, м	
	X	Y			H1	H2
1	2	3	4	5	6	7
1	493178.22	2170598.39	-	0.1	данные отсутствуют	данные отсутствуют
2	493178.23	2170603.83	-	0.1	данные отсутствуют	данные отсутствуют
3	493178.88	2170603.83	-	0.1	данные отсутствуют	данные отсутствуют
4	493178.88	2170605.27	-	0.1	данные отсутствуют	данные отсутствуют
5	493177.93	2170605.27	-	0.1	данные отсутствуют	данные отсутствуют
6	493177.93	2170606.17	-	0.1	данные отсутствуют	данные отсутствуют
7	493180.9	2170606.16	-	0.1	данные отсутствуют	данные отсутствуют
8	493180.91	2170609.96	-	0.1	данные отсутствуют	данные отсутствуют
9	493177.93	2170609.97	-	0.1	данные отсутствуют	данные отсутствуют
10	493177.93	2170610.87	-	0.1	данные отсутствуют	данные отсутствуют
11	493178.58	2170610.87	-	0.1	данные отсутствуют	данные отсутствуют
12	493178.58	2170612.31	-	0.1	данные отсутствуют	данные отсутствуют

 <p>ДОКУМЕНТ ПОДПИСАН ЭЛЕКТРОННОЙ ПОДПИСЬЮ</p> <p>Сертификат: 00BV056B7401CB38D2B3576ACDC8425108 Владелец: ФЕДЕРАЛЬНАЯ СЛУЖБА ГОСУДАРСТВЕННОЙ РЕГИСТРАЦИИ, КАДАСТРА И КАРТОГРАФИИ Действителен: с 27.06.2023 по 19.09.2024</p>	полное наименование должности	инициалы, фамилия

Здание			
вид объекта недвижимости			
Лист № 2 раздела 5.1	Всего листов раздела 5.1: 8	Всего разделов: 5	Всего листов выписки: 136

06.03.2024г. № КУВИ-001/2024-66591813

Кадастровый номер: 32:02:0390204:2146

13	493178.13	2170612.31	-	0.1	данные отсутствуют	данные отсутствуют
14	493178.13	2170614.03	-	0.1	данные отсутствуют	данные отсутствуют
15	493176.23	2170614.03	-	0.1	данные отсутствуют	данные отсутствуют
16	493176.23	2170616.66	-	0.1	данные отсутствуют	данные отсутствуют
17	493177.07	2170616.66	-	0.1	данные отсутствуют	данные отсутствуют
18	493177.07	2170618.87	-	0.1	данные отсутствуют	данные отсутствуют
19	493176.22	2170618.87	-	0.1	данные отсутствуют	данные отсутствуют
20	493176.22	2170622.34	-	0.1	данные отсутствуют	данные отсутствуют
21	493177.94	2170622.34	-	0.1	данные отсутствуют	данные отсутствуют
22	493177.94	2170623.95	-	0.1	данные отсутствуют	данные отсутствуют
23	493178.59	2170623.95	-	0.1	данные отсутствуют	данные отсутствуют
24	493178.59	2170625.39	-	0.1	данные отсутствуют	данные отсутствуют
25	493177.94	2170625.39	-	0.1	данные отсутствуют	данные отсутствуют
26	493177.93	2170626.24	-	0.1	данные отсутствуют	данные отсутствуют
27	493180.91	2170626.24	-	0.1	данные отсутствуют	данные отсутствуют
28	493180.9	2170630.02	-	0.1	данные отсутствуют	данные отсутствуют
29	493177.94	2170630.02	-	0.1	данные отсутствуют	данные отсутствуют



ДОКУМЕНТ ПОДПИСАН
ЭЛЕКТРОННОЙ ПОДПИСЬЮ

Сертификат: 00ВВ056В7401СВ38Д2В3576АСDC8425108

Владелец: ФЕДЕРАЛЬНАЯ СЛУЖБА ГОСУДАРСТВЕННОЙ

РЕГИСТРАЦИИ, КАДАСТРА И КАРТОГРАФИИ

Действителен: с 27.06.2023 по 19.09.2024

полное наименование должности

инициалы, фамилия

Здание			
вид объекта недвижимости			
Лист № 3 раздела 5.1	Всего листов раздела 5.1: 8	Всего разделов: 5	Всего листов выписки: 136

06.03.2024г. № КУВИ-001/2024-66591813

Кадастровый номер: 32:02:0390204:2146

30	493177.94	2170630.94	-	0.1	данные отсутствуют	данные отсутствуют
31	493178.59	2170630.94	-	0.1	данные отсутствуют	данные отсутствуют
32	493178.59	2170632.38	-	0.1	данные отсутствуют	данные отсутствуют
33	493177.94	2170632.38	-	0.1	данные отсутствуют	данные отсутствуют
34	493177.94	2170634.1	-	0.1	данные отсутствуют	данные отсутствуют
35	493176.23	2170634.1	-	0.1	данные отсутствуют	данные отсутствуют
36	493176.24	2170636.71	-	0.1	данные отсутствуют	данные отсутствуют
37	493177.08	2170636.71	-	0.1	данные отсутствуют	данные отсутствуют
38	493177.08	2170638.92	-	0.1	данные отсутствуют	данные отсутствуют
39	493176.24	2170638.92	-	0.1	данные отсутствуют	данные отсутствуют
40	493176.24	2170640.92	-	0.1	данные отсутствуют	данные отсутствуют
41	493177.08	2170640.92	-	0.1	данные отсутствуют	данные отсутствуют
42	493177.08	2170643.13	-	0.1	данные отсутствуют	данные отсутствуют
43	493176.25	2170643.13	-	0.1	данные отсутствуют	данные отсутствуют
44	493176.25	2170645.97	-	0.1	данные отсутствуют	данные отсутствуют
45	493177.93	2170645.97	-	0.1	данные отсутствуют	данные отсутствуют
46	493177.93	2170650.06	-	0.1	данные отсутствуют	данные отсутствуют



ДОКУМЕНТ ПОДПИСАН
ЭЛЕКТРОННОЙ ПОДПИСЬЮ

Сертификат: 00ВВ056В7401СВ38D2В3576АСDC8425108

Владелец: ФЕДЕРАЛЬНАЯ СЛУЖБА ГОСУДАРСТВЕННОЙ

РЕГИСТРАЦИИ, КАДАСТРА И КАРТОГРАФИИ

Действителен: с 27.06.2023 по 19.09.2024

полное наименование должности

инициалы, фамилия

Здание			
вид объекта недвижимости			
Лист № 4 раздела 5.1	Всего листов раздела 5.1: 8	Всего разделов: 5	Всего листов выписки: 136

06.03.2024г. № КУВИ-001/2024-66591813

Кадастровый номер: 32:02:0390204:2146

47	493180.87	2170650.06	-	0.1	данные отсутствуют	данные отсутствуют
48	493180.87	2170653.85	-	0.1	данные отсутствуют	данные отсутствуют
49	493177.94	2170653.86	-	0.1	данные отсутствуют	данные отсутствуют
50	493177.94	2170654.62	-	0.1	данные отсутствуют	данные отсутствуют
51	493178.59	2170654.62	-	0.1	данные отсутствуют	данные отсутствуют
52	493178.59	2170656.06	-	0.1	данные отсутствуют	данные отсутствуют
53	493177.94	2170656.06	-	0.1	данные отсутствуют	данные отсутствуют
54	493177.94	2170661.15	-	0.1	данные отсутствуют	данные отсутствуют
55	493177.78	2170661.15	-	0.1	данные отсутствуют	данные отсутствуют
56	493177.78	2170665.09	-	0.1	данные отсутствуют	данные отсутствуют
57	493175.28	2170665.14	-	0.1	данные отсутствуют	данные отсутствуют
58	493175.28	2170664.26	-	0.1	данные отсутствуют	данные отсутствуют
59	493175.13	2170664.26	-	0.1	данные отсутствуют	данные отсутствуют
60	493175.13	2170664.91	-	0.1	данные отсутствуют	данные отсутствуют
61	493173.69	2170664.91	-	0.1	данные отсутствуют	данные отсутствуют
62	493173.69	2170664.26	-	0.1	данные отсутствуют	данные отсутствуют
63	493170.97	2170664.28	-	0.1	данные отсутствуют	данные отсутствуют



ДОКУМЕНТ ПОДПИСАН
ЭЛЕКТРОННОЙ ПОДПИСЬЮ

Сертификат: 00ВВ056В7401СВ38D2В3576АСDC8425108

Владелец: ФЕДЕРАЛЬНАЯ СЛУЖБА ГОСУДАРСТВЕННОЙ

РЕГИСТРАЦИИ, КАДАСТРА И КАРТОГРАФИИ

Действителен: с 27.06.2023 по 19.09.2024

полное наименование должности

инициалы, фамилия

Здание							
вид объекта недвижимости							
Лист № 5 раздела 5.1		Всего листов раздела 5.1: 8		Всего разделов: 5		Всего листов выписки: 136	
06.03.2024г. № КУВИ-001/2024-66591813							
Кадастровый номер:				32:02:0390204:2146			
64	493170.98	2170680.49	-	0.1	данные отсутствуют	данные отсутствуют	
65	493159.59	2170690.49	-	0.1	данные отсутствуют	данные отсутствуют	
66	493139.54	2170690.55	-	0.1	данные отсутствуют	данные отсутствуют	
67	493139.62	2170647.62	-	0.1	данные отсутствуют	данные отсутствуют	
68	493147.19	2170647.62	-	0.1	данные отсутствуют	данные отсутствуют	
69	493147.21	2170653.17	-	0.1	данные отсутствуют	данные отсутствуют	
70	493155.39	2170653.14	-	0.1	данные отсутствуют	данные отсутствуют	
71	493155.38	2170649.83	-	0.1	данные отсутствуют	данные отсутствуют	
72	493157.27	2170649.83	-	0.1	данные отсутствуют	данные отсутствуют	
73	493157.27	2170649.47	-	0.1	данные отсутствуют	данные отсутствуют	
74	493156.23	2170649.47	-	0.1	данные отсутствуют	данные отсутствуют	
75	493156.23	2170647.26	-	0.1	данные отсутствуют	данные отсутствуют	
76	493157.27	2170647.26	-	0.1	данные отсутствуют	данные отсутствуют	
77	493157.27	2170632.81	-	0.1	данные отсутствуют	данные отсутствуют	
78	493156.62	2170632.81	-	0.1	данные отсутствуют	данные отсутствуют	
79	493156.62	2170631.37	-	0.1	данные отсутствуют	данные отсутствуют	
80	493157.28	2170631.37	-	0.1	данные отсутствуют	данные отсутствуют	



ДОКУМЕНТ ПОДПИСАН
ЭЛЕКТРОННОЙ ПОДПИСЬЮ

Сертификат: 00ВВ056В7401СВ38D2В3576АСDC8425108

Владелец: ФЕДЕРАЛЬНАЯ СЛУЖБА ГОСУДАРСТВЕННОЙ
РЕГИСТРАЦИИ, КАДАСТРА И КАРТОГРАФИИ
Действителен: с 27.06.2023 по 19.09.2024

полное наименование должности

инициалы, фамилия

Здание						
вид объекта недвижимости						
Лист № 6 раздела 5.1		Всего листов раздела 5.1: 8		Всего разделов: 5		Всего листов выписки: 136
06.03.2024г. № КУВИ-001/2024-66591813						
Кадастровый номер:				32:02:0390204:2146		
81	493157.28	2170630.23	-	0.1	данные отсутствуют	данные отсутствуют
82	493155.18	2170630.24	-	0.1	данные отсутствуют	данные отсутствуют
83	493155.18	2170626.53	-	0.1	данные отсутствуют	данные отсутствуют
84	493157.27	2170626.54	-	0.1	данные отсутствуют	данные отсутствуют
85	493157.27	2170625.89	-	0.1	данные отсутствуют	данные отсутствуют
86	493156.23	2170625.89	-	0.1	данные отсутствуют	данные отсутствуют
87	493156.23	2170623.68	-	0.1	данные отсутствуют	данные отсутствуют
88	493157.27	2170623.68	-	0.1	данные отсутствуют	данные отсутствуют
89	493157.28	2170618.77	-	0.1	данные отсутствуют	данные отсутствуют
90	493156.63	2170618.77	-	0.1	данные отсутствуют	данные отсутствуют
91	493156.63	2170617.33	-	0.1	данные отсутствуют	данные отсутствуют
92	493157.28	2170617.33	-	0.1	данные отсутствуют	данные отсутствуют
93	493157.27	2170612.74	-	0.1	данные отсутствуют	данные отсутствуют
94	493156.62	2170612.74	-	0.1	данные отсутствуют	данные отсутствуют
95	493156.62	2170611.3	-	0.1	данные отсутствуют	данные отсутствуют
96	493157.27	2170611.3	-	0.1	данные отсутствуют	данные отсутствуют
97	493157.28	2170610.24	-	0.1	данные отсутствуют	данные отсутствуют



ДОКУМЕНТ ПОДПИСАН
ЭЛЕКТРОННОЙ ПОДПИСЬЮ

Сертификат: 00ВВ056В7401СВ38D2В3576АСDС8425108

Владелец: ФЕДЕРАЛЬНАЯ СЛУЖБА ГОСУДАРСТВЕННОЙ
РЕГИСТРАЦИИ, КАДАСТРА И КАРТОГРАФИИ
Действителен: с 27.06.2023 по 19.09.2024

полное наименование должности

инициалы, фамилия

Здание			
вид объекта недвижимости			
Лист № 7 раздела 5.1	Всего листов раздела 5.1: 8	Всего разделов: 5	Всего листов выписки: 136

06.03.2024г. № КУВИ-001/2024-66591813

Кадастровый номер: 32:02:0390204:2146

98	493155.18	2170610.23	-	0.1	данные отсутствуют	данные отсутствуют
99	493155.18	2170606.16	-	0.1	данные отсутствуют	данные отсутствуют
100	493157.28	2170606.15	-	0.1	данные отсутствуют	данные отсутствуют
101	493157.28	2170605.76	-	0.1	данные отсутствуют	данные отсутствуют
102	493156.23	2170605.76	-	0.1	данные отсутствуют	данные отсутствуют
103	493156.23	2170603.55	-	0.1	данные отсутствуют	данные отсутствуют
104	493156.98	2170603.55	-	0.1	данные отсутствуют	данные отсутствуют
105	493156.98	2170595.28	-	0.1	данные отсутствуют	данные отсутствуют
106	493165.42	2170595.28	-	0.1	данные отсутствуют	данные отсутствуют
107	493165.42	2170593.52	-	0.1	данные отсутствуют	данные отсутствуют
108	493170.27	2170593.52	-	0.1	данные отсутствуют	данные отсутствуют
109	493170.27	2170595.28	-	0.1	данные отсутствуют	данные отсутствуют
110	493176.55	2170595.27	-	0.1	данные отсутствуют	данные отсутствуют
111	493176.56	2170598.39	-	0.1	данные отсутствуют	данные отсутствуют
1	493178.22	2170598.39	-	0.1	данные отсутствуют	данные отсутствуют

2. Сведения о предельных высоте и глубине конструктивных элементов объекта недвижимости

Предельная глубина конструктивных элементов объекта недвижимости, м	данные отсутствуют
Предельная высота конструктивных элементов объекта недвижимости, м	данные отсутствуют



ДОКУМЕНТ ПОДПИСАН
ЭЛЕКТРОННОЙ ПОДПИСЬЮ

Сертификат: 00ВВ056В7401СВ38D2В3576АСDC8425108

Владелец: ФЕДЕРАЛЬНАЯ СЛУЖБА ГОСУДАРСТВЕННОЙ
РЕГИСТРАЦИИ, КАДАСТРА И КАРТОГРАФИИ
Действителен: с 27.06.2023 по 19.09.2024

полное наименование должности

инициалы, фамилия

Здание			
вид объекта недвижимости			
Лист № 8 раздела 5.1	Всего листов раздела 5.1: 8	Всего разделов: 5	Всего листов выписки: 136

06.03.2024г. № КУВИ-001/2024-66591813

Кадастровый номер: 32:02:0390204:2146

3. Сведения о характерных точках пересечения контура объекта недвижимости с контуром (контурами) иных зданий, сооружений, объектов незавершенного строительства

Система координат 32.2

Номера характерных точек контура	Координаты, м		Средняя квадратическая погрешность определения координат характерных точек контура, м	Глубина, высота, м		Кадастровые номера иных объектов недвижимости, с контурами которых пересекается контур данного объекта недвижимости
	X	Y		H1	H2	
1	2	3	4	5	6	7
данные отсутствуют	данные отсутствуют	данные отсутствуют	данные отсутствуют	данные отсутствуют	данные отсутствуют	данные отсутствуют



ДОКУМЕНТ ПОДПИСАН
ЭЛЕКТРОННОЙ ПОДПИСЬЮ

Сертификат: 00ВВ056В7401СВ38D2В3576АСDС8425108

Владелец: ФЕДЕРАЛЬНАЯ СЛУЖБА ГОСУДАРСТВЕННОЙ

РЕГИСТРАЦИИ, КАДАСТРА И КАРТОГРАФИИ

Действителен: с 27.06.2023 по 19.09.2024

полное наименование должности

инициалы, фамилия

Выписка из Единого государственного реестра недвижимости об объекте недвижимости
Перечень помещений, машино-мест, расположенных в здании, сооружении

Здание			
вид объекта недвижимости			
Лист № 1 раздела 7	Всего листов раздела 7: 6	Всего разделов: 5	Всего листов выписки: 136
06.03.2024г. № КУВИ-001/2024-66591813			
Кадастровый номер:		32:02:0390204:2146	

№ п/п	Кадастровый номер помещения, машино-места	Номер этажа (этажей)	Обозначение (номер) помещения, машино-места на поэтажном плане	Назначение помещения	Вид разрешенного использования	Площадь, м2
1	32:02:0390204:2177	1	1	Жилое квартира	данные отсутствуют	81.5
2	32:02:0390204:2188	1	2	Жилое квартира	данные отсутствуют	50.3
3	32:02:0390204:2199	1	3	Жилое квартира	данные отсутствуют	100.9
4	32:02:0390204:2210	1	24	Жилое квартира	данные отсутствуют	101.3
5	32:02:0390204:2221	1	25	Жилое квартира	данные отсутствуют	50.6
6	32:02:0390204:2232	1	26	Жилое квартира	данные отсутствуют	107.1
7	32:02:0390204:2243	1	43	Жилое квартира	данные отсутствуют	101.4
8	32:02:0390204:2254	1	44	Жилое квартира	данные отсутствуют	50.3
9	32:02:0390204:2147	1	45	Жилое квартира	данные отсутствуют	76.6
10	32:02:0390204:2158	1	46	Жилое квартира	данные отсутствуют	81.6
11	32:02:0390204:2169	2	4	Жилое квартира	данные отсутствуют	76.1
12	32:02:0390204:2170	2	5	Жилое квартира	данные отсутствуют	50.1
13	32:02:0390204:2171	2	6	Жилое квартира	данные отсутствуют	51.3
14	32:02:0390204:2172	2	7	Жилое квартира	данные отсутствуют	50.2



ДОКУМЕНТ ПОДПИСАН
ЭЛЕКТРОННОЙ ПОДПИСЬЮ

Сертификат: 00BV056B7401CB38D2B3576ACDC8425108

Владелец: ФЕДЕРАЛЬНАЯ СЛУЖБА ГОСУДАРСТВЕННОЙ
РЕГИСТРАЦИИ, КАДАСТРА И КАРТОГРАФИИ
Действителен: с 27.06.2023 по 19.09.2024

полное наименование должности

инициалы, фамилия

Здание			
вид объекта недвижимости			

Лист № 2 раздела 7	Всего листов раздела 7: 6	Всего разделов: 5	Всего листов выписки: 136
--------------------	---------------------------	-------------------	---------------------------

06.03.2024г. № КУВИ-001/2024-66591813

Кадастровый номер: 32:02:0390204:2146

15	32:02:0390204:2173	2	8	Жилое квартира	данные отсутствуют	101.1
16	32:02:0390204:2174	2	27	Жилое квартира	данные отсутствуют	101.2
17	32:02:0390204:2175	2	28	Жилое квартира	данные отсутствуют	50.3
18	32:02:0390204:2176	2	29	Жилое квартира	данные отсутствуют	50.7
19	32:02:0390204:2178	2	30	Жилое квартира	данные отсутствуют	77.6
20	32:02:0390204:2179	2	47	Жилое квартира	данные отсутствуют	101.5
21	32:02:0390204:2180	2	48	Жилое квартира	данные отсутствуют	50.3
22	32:02:0390204:2181	2	49	Жилое квартира	данные отсутствуют	51.5
23	32:02:0390204:2182	2	50	Жилое квартира	данные отсутствуют	50.6
24	32:02:0390204:2183	2	51	Жилое квартира	данные отсутствуют	76.4
25	32:02:0390204:2184	3	9	Жилое квартира	данные отсутствуют	76
26	32:02:0390204:2185	3	10	Жилое квартира	данные отсутствуют	50
27	32:02:0390204:2186	3	11	Жилое квартира	данные отсутствуют	51.4
28	32:02:0390204:2187	3	12	Жилое квартира	данные отсутствуют	50.1
29	32:02:0390204:2189	3	13	Жилое квартира	данные отсутствуют	101.1
30	32:02:0390204:2190	3	31	Жилое квартира	данные отсутствуют	101.2
31	32:02:0390204:2191	3	32	Жилое квартира	данные отсутствуют	50.4



ДОКУМЕНТ ПОДПИСАН
ЭЛЕКТРОННОЙ ПОДПИСЬЮ

Сертификат: 00BV056B7401CB38D2B3576ACDC8425108

Владелец: ФЕДЕРАЛЬНАЯ СЛУЖБА ГОСУДАРСТВЕННОЙ
РЕГИСТРАЦИИ, КАДАСТРА И КАРТОГРАФИИ
Действителен: с 27.06.2023 по 19.09.2024

ПОЛНОЕ НАИМЕНОВАНИЕ ДОЛЖНОСТИ

ИНИЦИАЛЫ, ФАМИЛИЯ

Здание			
вид объекта недвижимости			
Лист № 3 раздела 7	Всего листов раздела 7: 6	Всего разделов: 5	Всего листов выписки: 136

06.03.2024г. № КУВИ-001/2024-66591813

Кадастровый номер: 32:02:0390204:2146

32	32:02:0390204:2192	3	33	Жилое квартира	данные отсутствуют	50.7
33	32:02:0390204:2193	3	34	Жилое квартира	данные отсутствуют	77.6
34	32:02:0390204:2194	3	52	Жилое квартира	данные отсутствуют	101.5
35	32:02:0390204:2195	3	53	Жилое квартира	данные отсутствуют	50.4
36	32:02:0390204:2196	3	54	Жилое квартира	данные отсутствуют	51.7
37	32:02:0390204:2197	3	55	Жилое квартира	данные отсутствуют	50.7
38	32:02:0390204:2198	3	56	Жилое квартира	данные отсутствуют	76.4
39	32:02:0390204:2200	4	14	Жилое квартира	данные отсутствуют	76.6
40	32:02:0390204:2201	4	15	Жилое квартира	данные отсутствуют	50.3
41	32:02:0390204:2202	4	16	Жилое квартира	данные отсутствуют	51.3
42	32:02:0390204:2203	4	17	Жилое квартира	данные отсутствуют	50.3
43	32:02:0390204:2204	4	18	Жилое квартира	данные отсутствуют	101.5
44	32:02:0390204:2205	4	35	Жилое квартира	данные отсутствуют	101
45	32:02:0390204:2206	4	36	Жилое квартира	данные отсутствуют	50.3
46	32:02:0390204:2207	4	37	Жилое квартира	данные отсутствуют	50.6
47	32:02:0390204:2208	4	38	Жилое квартира	данные отсутствуют	77.6
48	32:02:0390204:2209	4	57	Жилое квартира	данные отсутствуют	101.5



ДОКУМЕНТ ПОДПИСАН
ЭЛЕКТРОННОЙ ПОДПИСЬЮ

Сертификат: 00BV056B7401CB38D2B3576ACDC8425108

Владелец: ФЕДЕРАЛЬНАЯ СЛУЖБА ГОСУДАРСТВЕННОЙ

РЕГИСТРАЦИИ, КАДАСТРА И КАРТОГРАФИИ

Действителен: с 27.06.2023 по 19.09.2024

полное наименование должности

инициалы, фамилия

Здание			
вид объекта недвижимости			
Лист № 4 раздела 7	Всего листов раздела 7: 6	Всего разделов: 5	Всего листов выписки: 136

06.03.2024г. № КУВИ-001/2024-66591813

Кадастровый номер: 32:02:0390204:2146

49	32:02:0390204:2211	4	58	Жилое квартира	данные отсутствуют	50.5
50	32:02:0390204:2212	4	59	Жилое квартира	данные отсутствуют	51.8
51	32:02:0390204:2213	4	60	Жилое квартира	данные отсутствуют	50.9
52	32:02:0390204:2214	4	61	Жилое квартира	данные отсутствуют	76.6
53	32:02:0390204:2215	5	19	Жилое квартира	данные отсутствуют	76.6
54	32:02:0390204:2216	5	20	Жилое квартира	данные отсутствуют	50.4
55	32:02:0390204:2217	5	21	Жилое квартира	данные отсутствуют	51.6
56	32:02:0390204:2218	5	22	Жилое квартира	данные отсутствуют	50.3
57	32:02:0390204:2219	5	23	Жилое квартира	данные отсутствуют	101.4
58	32:02:0390204:2220	5	39	Жилое квартира	данные отсутствуют	101.4
59	32:02:0390204:2222	5	40	Жилое квартира	данные отсутствуют	50.4
60	32:02:0390204:2223	5	41	Жилое квартира	данные отсутствуют	50.9
61	32:02:0390204:2224	5	42	Жилое квартира	данные отсутствуют	77.9
62	32:02:0390204:2225	5	62	Жилое квартира	данные отсутствуют	101.4
63	32:02:0390204:2226	5	63	Жилое квартира	данные отсутствуют	50.5
64	32:02:0390204:2227	5	64	Жилое квартира	данные отсутствуют	51.8
65	32:02:0390204:2228	5	65	Жилое квартира	данные отсутствуют	50.7



ДОКУМЕНТ ПОДПИСАН
ЭЛЕКТРОННОЙ ПОДПИСЬЮ

Сертификат: 00BV056B7401CB38D2B3576ACDC8425108

Владелец: ФЕДЕРАЛЬНАЯ СЛУЖБА ГОСУДАРСТВЕННОЙ

РЕГИСТРАЦИИ, КАДАСТРА И КАРТОГРАФИИ

Действителен: с 27.06.2023 по 19.09.2024

полное наименование должности

инициалы, фамилия

Здание			
вид объекта недвижимости			
Лист № 5 раздела 7	Всего листов раздела 7: 6	Всего разделов: 5	Всего листов выписки: 136

06.03.2024г. № КУВИ-001/2024-66591813

Кадастровый номер: 32:02:0390204:2146

66	32:02:0390204:2229	5	66	Жилое квартира	данные отсутствуют	76.5
67	32:02:0390204:2230	Подвал	пом. 1	Нежилое	данные отсутствуют	5.2
68	32:02:0390204:2231	Подвал	пом. 2	Нежилое	данные отсутствуют	5.2
69	32:02:0390204:2233	Подвал	пом. 3	Нежилое	данные отсутствуют	5.1
70	32:02:0390204:2234	Подвал	пом. 4	Нежилое	данные отсутствуют	5.1
71	32:02:0390204:2235	Подвал	пом. 5	Нежилое	данные отсутствуют	4.9
72	32:02:0390204:2236	Подвал	пом. 6	Нежилое	данные отсутствуют	5
73	32:02:0390204:2237	Подвал	пом. 7	Нежилое	данные отсутствуют	5.1
74	32:02:0390204:2238	Подвал	пом. 8	Нежилое	данные отсутствуют	5.1
75	32:02:0390204:2239	Подвал	пом. 9	Нежилое	данные отсутствуют	5
76	32:02:0390204:2240	Подвал	пом. 10	Нежилое	данные отсутствуют	5
77	32:02:0390204:2241	Подвал	пом. 11	Нежилое	данные отсутствуют	5
78	32:02:0390204:2242	Подвал	пом. 12	Нежилое	данные отсутствуют	5
79	32:02:0390204:2244	Подвал	пом. 13	Нежилое	данные отсутствуют	5
80	32:02:0390204:2245	Подвал	пом. 14	Нежилое	данные отсутствуют	5.1
81	32:02:0390204:2246	Подвал	пом. 15	Нежилое	данные отсутствуют	4.8
82	32:02:0390204:2247	Подвал	пом. 16	Нежилое	данные отсутствуют	5.1
83	32:02:0390204:2248	Подвал	пом. 17	Нежилое	данные отсутствуют	5.1
84	32:02:0390204:2249	Подвал	пом. 18	Нежилое	данные отсутствуют	5.1
85	32:02:0390204:2250	Подвал	пом. 19	Нежилое	данные отсутствуют	5.1
86	32:02:0390204:2251	Подвал	пом. 20	Нежилое	данные отсутствуют	5
87	32:02:0390204:2252	Подвал	пом. 21	Нежилое	данные отсутствуют	5
88	32:02:0390204:2253	Подвал	пом. 22	Нежилое	данные отсутствуют	5.1
89	32:02:0390204:2255	Подвал	пом. 23	Нежилое	данные отсутствуют	5.1
90	32:02:0390204:2256	Подвал	пом. 24	Нежилое	данные отсутствуют	5
91	32:02:0390204:2257	Подвал	пом. 25	Нежилое	данные отсутствуют	5.1
92	32:02:0390204:2258	Подвал	пом. 26	Нежилое	данные отсутствуют	5.1
93	32:02:0390204:2259	Подвал	пом. 27	Нежилое	данные отсутствуют	5.1
94	32:02:0390204:2260	Подвал	пом. 28	Нежилое	данные отсутствуют	5.1
95	32:02:0390204:2261	Подвал	пом. 29	Нежилое	данные отсутствуют	5.1



ДОКУМЕНТ ПОДПИСАН
ЭЛЕКТРОННОЙ ПОДПИСЬЮ

Сертификат: 00BV056B7401CB38D2B3576ACDC8425108

Владелец: ФЕДЕРАЛЬНАЯ СЛУЖБА ГОСУДАРСТВЕННОЙ

РЕГИСТРАЦИИ, КАДАСТРА И КАРТОГРАФИИ

Действителен: с 27.06.2023 по 19.09.2024

полное наименование должности

инициалы, фамилия

Здание			
вид объекта недвижимости			

Лист № 6 раздела 7	Всего листов раздела 7: 6	Всего разделов: 5	Всего листов выписки: 136
--------------------	---------------------------	-------------------	---------------------------

06.03.2024г. № КУВИ-001/2024-66591813

Кадастровый номер: 32:02:0390204:2146

96	32:02:0390204:2262	Подвал	пом. 30	Нежилое	данные отсутствуют	5.1
97	32:02:0390204:2263	Подвал	пом. 31	Нежилое	данные отсутствуют	4.9
98	32:02:0390204:2264	Подвал	пом. 32	Нежилое	данные отсутствуют	4.9
99	32:02:0390204:2148	Подвал	пом. 33	Нежилое	данные отсутствуют	5.1
100	32:02:0390204:2149	Подвал	пом. 34	Нежилое	данные отсутствуют	5.1
101	32:02:0390204:2150	Подвал	пом. 35	Нежилое	данные отсутствуют	4.9
102	32:02:0390204:2151	Подвал	пом. 36	Нежилое	данные отсутствуют	5.1
103	32:02:0390204:2152	Подвал	пом. 37	Нежилое	данные отсутствуют	4.9
104	32:02:0390204:2153	Подвал	пом. 38	Нежилое	данные отсутствуют	5
105	32:02:0390204:2154	Подвал	пом. 39	Нежилое	данные отсутствуют	5.1
106	32:02:0390204:2155	Подвал	пом. 40	Нежилое	данные отсутствуют	5
107	32:02:0390204:2156	1	пом. 41	Нежилое	данные отсутствуют	12.8
108	32:02:0390204:2157	1	пом. 42	Нежилое	данные отсутствуют	604.2
109	32:02:0390204:2159	1	пом. 43	Нежилое	данные отсутствуют	29
110	32:02:0390204:2160	1	пом. 44	Нежилое	данные отсутствуют	26
111	32:02:0390204:2161	1	пом. 45	Нежилое	данные отсутствуют	31.6
112	32:02:0390204:2162	1	пом. 46	Нежилое	данные отсутствуют	27.2
113	32:02:0390204:2163	1	пом. 47	Нежилое	данные отсутствуют	27.2
114	32:02:0390204:2164	1	пом. 48	Нежилое	данные отсутствуют	27.5
115	32:02:0390204:2165	1	пом. 49	Нежилое	данные отсутствуют	31.2
116	32:02:0390204:2166	1	пом. 50	Нежилое	данные отсутствуют	24.6
117	32:02:0390204:2167	1	пом. 51	Нежилое	данные отсутствуют	32.2
118	32:02:0390204:2168	1	пом. 52	Нежилое	данные отсутствуют	59.4



ДОКУМЕНТ ПОДПИСАН
ЭЛЕКТРОННОЙ ПОДПИСЬЮ

Сертификат: 00ВВ056В7401СВ38D2В3576АСDC8425108

Владелец: ФЕДЕРАЛЬНАЯ СЛУЖБА ГОСУДАРСТВЕННОЙ

РЕГИСТРАЦИИ, КАДАСТРА И КАРТОГРАФИИ

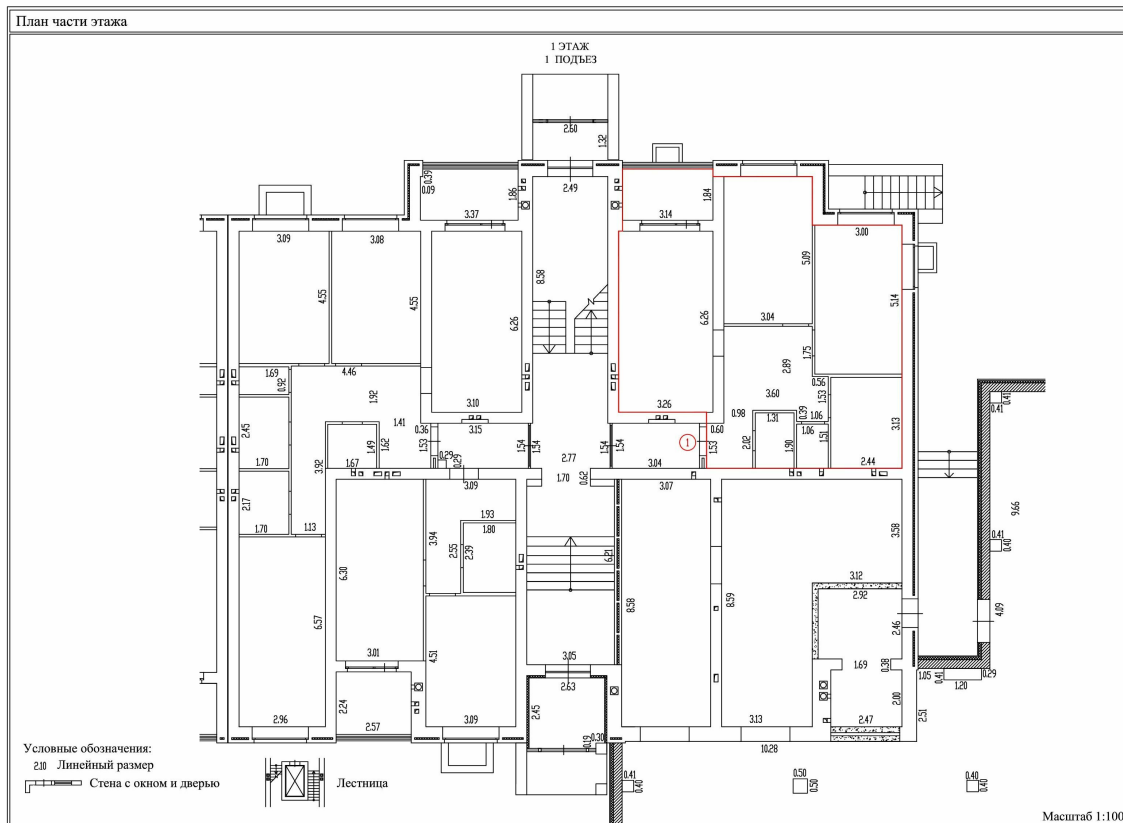
Действителен: с 27.06.2023 по 19.09.2024

полное наименование должности

инициалы, фамилия

Выписка из Единого государственного реестра недвижимости об объекте недвижимости
 План расположения помещения, машино-места на этаже (плане этажа)

Здание			
вид объекта недвижимости			
Лист № 1 раздела 8	Всего листов раздела 8: 118	Всего разделов: 5	Всего листов выписки: 136
06.03.2024г. № КУВИ-001/2024-66591813			
Кадастровый номер: 32:02:0390204:2146		Номер этажа (этажей): 1	



Масштаб 1:100



ДОКУМЕНТ ПОДПИСАН
 ЭЛЕКТРОННОЙ ПОДПИСЬЮ

Сертификат: 00BV056B7401CB38D2B3576ACDC8425108

Владелец: ФЕДЕРАЛЬНАЯ СЛУЖБА ГОСУДАРСТВЕННОЙ
 РЕГИСТРАЦИИ, КАДАСТРА И КАРТОГРАФИИ
 Действителен: с 27.06.2023 по 19.09.2024

ПОЛНОЕ НАИМЕНОВАНИЕ ДОЛЖНОСТИ

инициалы, фамилия

Здание

вид объекта недвижимости

Лист № 2 раздела 8

Всего листов раздела 8: 118

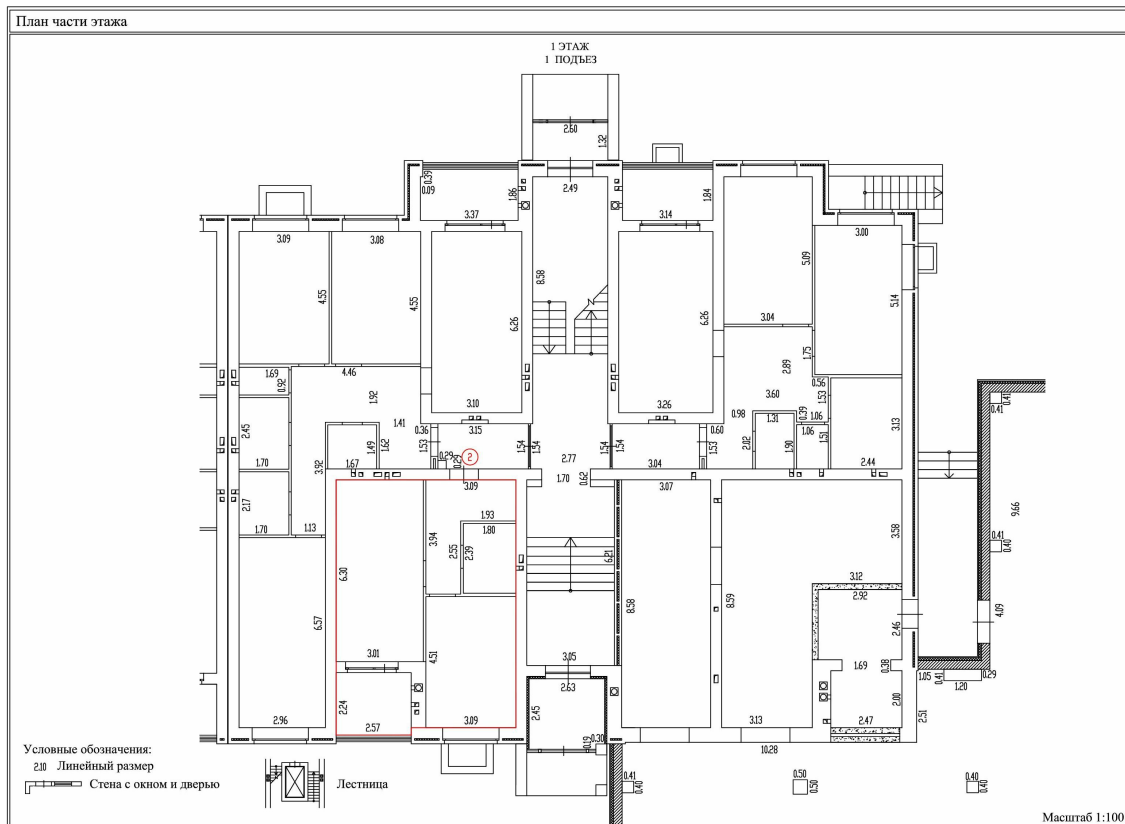
Всего разделов: 5

Всего листов выписки: 136

06.03.2024г. № КУВИ-001/2024-66591813

Кадастровый номер: 32:02:0390204:2146

Номер этажа (этажей): 1



Масштаб 1:100



ДОКУМЕНТ ПОДПИСАН
ЭЛЕКТРОННОЙ ПОДПИСЬЮ

Сертификат: 00BV056V7401CB38D2B3576ACDC8425108

Владелец: ФЕДЕРАЛЬНАЯ СЛУЖБА ГОСУДАРСТВЕННОЙ

РЕГИСТРАЦИИ, КАДАСТРА И КАРТОГРАФИИ

Действителен: с 27.06.2023 по 19.09.2024

ПОЛНОЕ НАИМЕНОВАНИЕ ДОЛЖНОСТИ

инициалы, фамилия

Здание

вид объекта недвижимости

Лист № 3 раздела 8

Всего листов раздела 8: 118

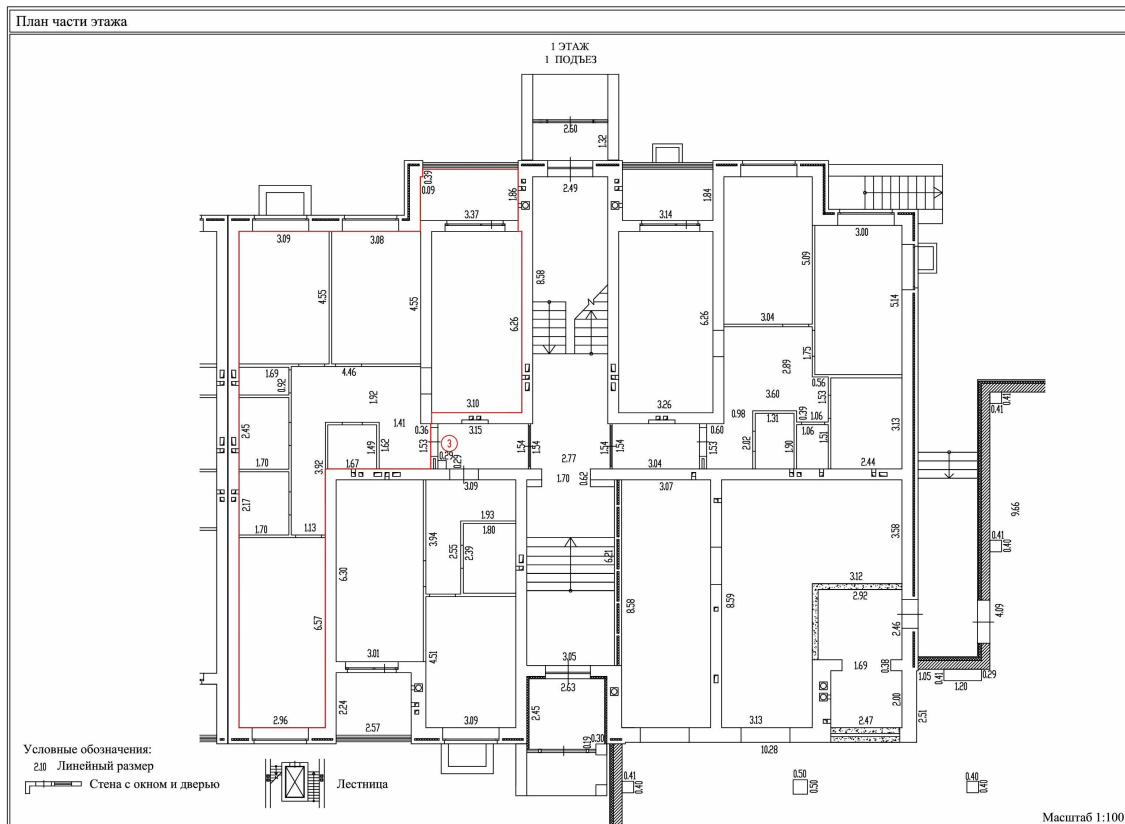
Всего разделов: 5

Всего листов выписки: 136

06.03.2024г. № КУВИ-001/2024-66591813

Кадастровый номер: 32:02:0390204:2146

Номер этажа (этажей): 1



Масштаб 1:100



ДОКУМЕНТ ПОДПИСАН
ЭЛЕКТРОННОЙ ПОДПИСЬЮ

Сертификат: 00BV056V7401CB38D2B3576ACDC8425108

Владелец: ФЕДЕРАЛЬНАЯ СЛУЖБА ГОСУДАРСТВЕННОЙ

РЕГИСТРАЦИИ, КАДАСТРА И КАРТОГРАФИИ

Действителен: с 27.06.2023 по 19.09.2024

ПОЛНОЕ НАИМЕНОВАНИЕ ДОЛЖНОСТИ

инициалы, фамилия

Здание

вид объекта недвижимости

Лист № 4 раздела 8

Всего листов раздела 8: 118

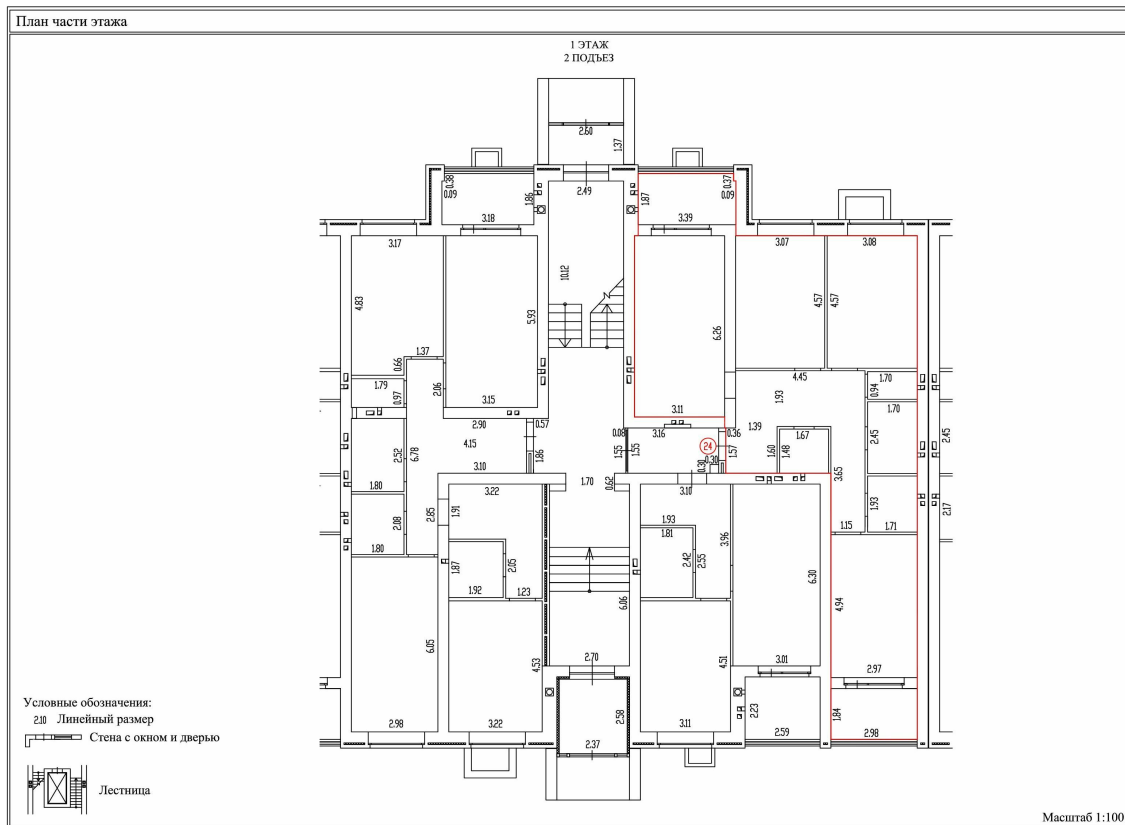
Всего разделов: 5

Всего листов выписки: 136

06.03.2024г. № КУВИ-001/2024-66591813

Кадастровый номер: 32:02:0390204:2146

Номер этажа (этажей): 1



Масштаб 1:100



ДОКУМЕНТ ПОДПИСАН
ЭЛЕКТРОННОЙ ПОДПИСЬЮ

Сертификат: 00ВВ056В7401СВ38D2В3576ACDC8425108

Владелец: ФЕДЕРАЛЬНАЯ СЛУЖБА ГОСУДАРСТВЕННОЙ

РЕГИСТРАЦИИ, КАДАСТРА И КАРТОГРАФИИ

Действителен: с 27.06.2023 по 19.09.2024

ПОЛНОЕ НАИМЕНОВАНИЕ ДОЛЖНОСТИ

инициалы, фамилия

Здание

вид объекта недвижимости

Лист № 5 раздела 8

Всего листов раздела 8: 118

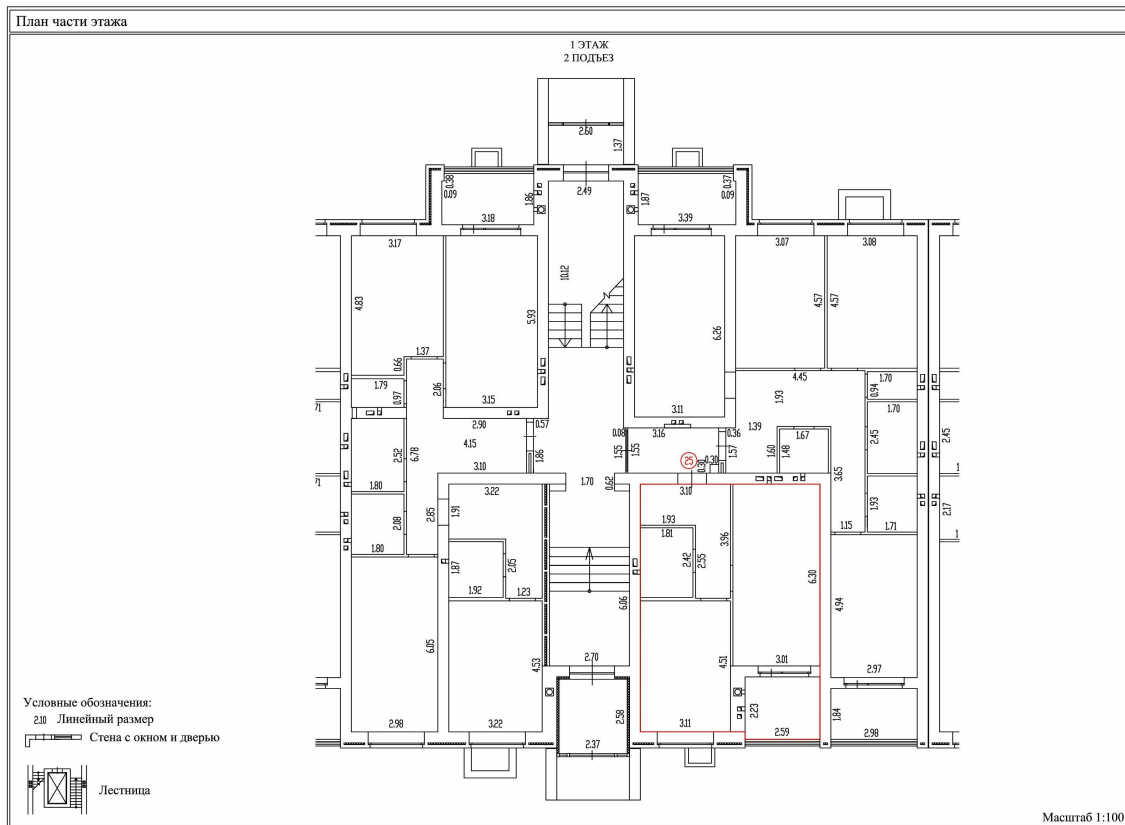
Всего разделов: 5

Всего листов выписки: 136

06.03.2024г. № КУВИ-001/2024-66591813

Кадастровый номер: 32:02:0390204:2146

Номер этажа (этажей): 1



Масштаб 1:100



ДОКУМЕНТ ПОДПИСАН
ЭЛЕКТРОННОЙ ПОДПИСЬЮ

Сертификат: 00ВВ056В7401СВ38D2В3576АСDС8425108

Владелец: ФЕДЕРАЛЬНАЯ СЛУЖБА ГОСУДАРСТВЕННОЙ

РЕГИСТРАЦИИ, КАДАСТРА И КАРТОГРАФИИ

Действителен: с 27.06.2023 по 19.09.2024

ПОЛНОЕ НАИМЕНОВАНИЕ ДОЛЖНОСТИ

инициалы, фамилия

Здание

вид объекта недвижимости

Лист № 6 раздела 8

Всего листов раздела 8: 118

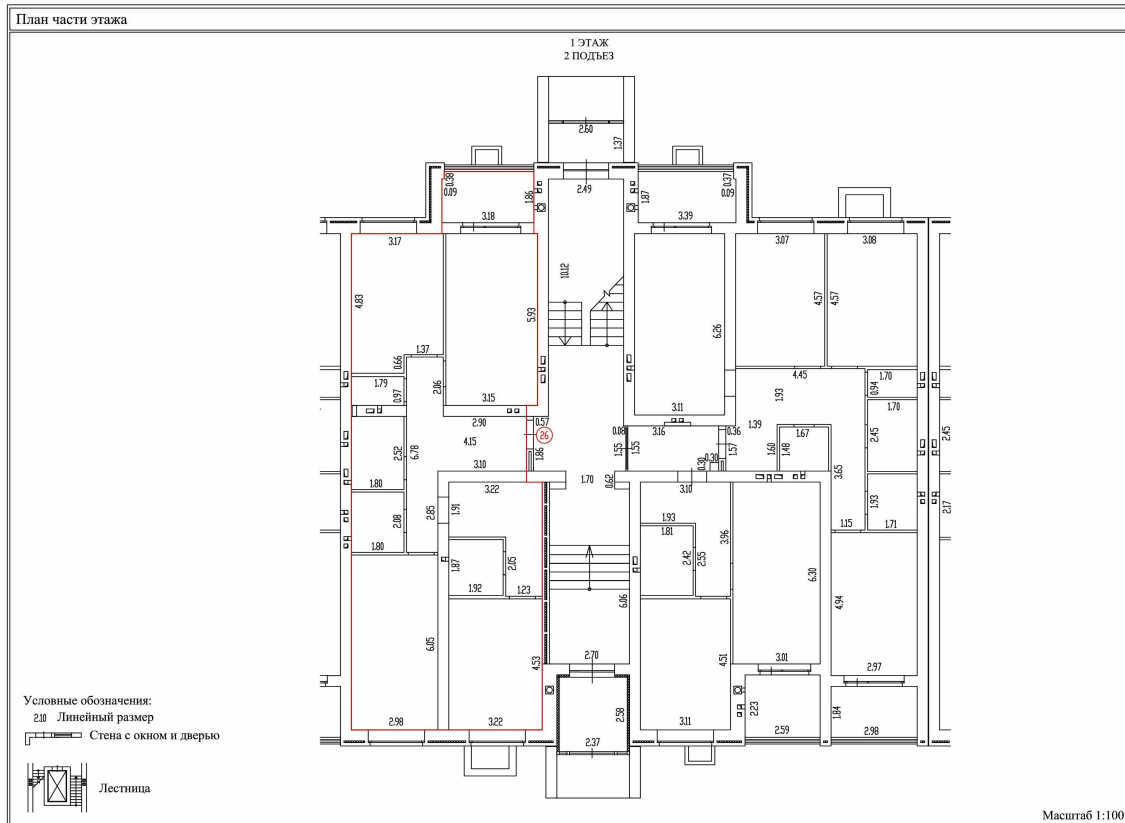
Всего разделов: 5

Всего листов выписки: 136

06.03.2024г. № КУВИ-001/2024-66591813

Кадастровый номер: 32:02:0390204:2146

Номер этажа (этажей): 1



Масштаб 1:100



ДОКУМЕНТ ПОДПИСАН
ЭЛЕКТРОННОЙ ПОДПИСЬЮ

Сертификат: 00ВВ056В7401СВ38D2В3576АСDC8425108

Владелец: ФЕДЕРАЛЬНАЯ СЛУЖБА ГОСУДАРСТВЕННОЙ

РЕГИСТРАЦИИ, КАДАСТРА И КАРТОГРАФИИ

Действителен: с 27.06.2023 по 19.09.2024

ПОЛНОЕ НАИМЕНОВАНИЕ ДОЛЖНОСТИ

инициалы, фамилия

Здание

вид объекта недвижимости

Лист № 7 раздела 8

Всего листов раздела 8: 118

Всего разделов: 5

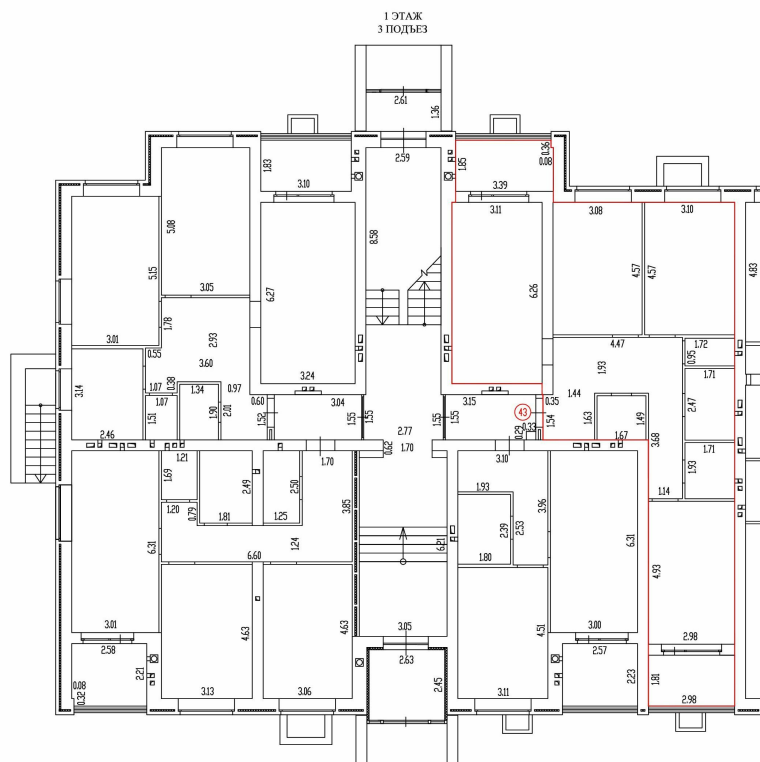
Всего листов выписки: 136

06.03.2024г. № КУВИ-001/2024-66591813

Кадастровый номер: 32:02:0390204:2146

Номер этажа (этажей): 1

План части этажа



Масштаб 1:100



ДОКУМЕНТ ПОДПИСАН
 ЭЛЕКТРОННОЙ ПОДПИСЬЮ

Сертификат: 00ВВ056В7401СВ38D2В3576АСDC8425108

Владелец: ФЕДЕРАЛЬНАЯ СЛУЖБА ГОСУДАРСТВЕННОЙ

РЕГИСТРАЦИИ, КАДАСТРА И КАРТОГРАФИИ

Действителен: с 27.06.2023 по 19.09.2024

ПОЛНОЕ НАИМЕНОВАНИЕ ДОЛЖНОСТИ

инициалы, фамилия

Здание

вид объекта недвижимости

Лист № 8 раздела 8

Всего листов раздела 8: 118

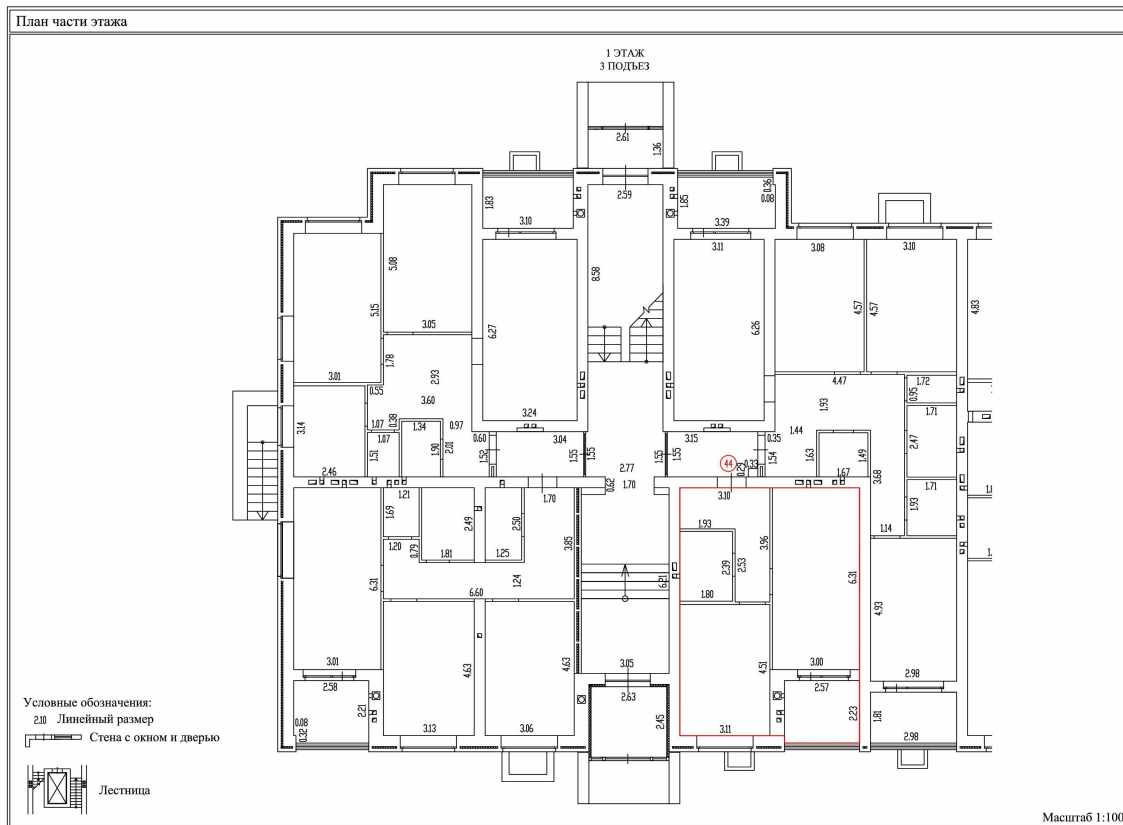
Всего разделов: 5

Всего листов выписки: 136

06.03.2024г. № КУВИ-001/2024-66591813

Кадастровый номер: 32:02:0390204:2146

Номер этажа (этажей): 1



Масштаб 1:100



ДОКУМЕНТ ПОДПИСАН
ЭЛЕКТРОННОЙ ПОДПИСЬЮ

Сертификат: 00ВВ056В7401СВ38D2В3576АСDC8425108

Владелец: ФЕДЕРАЛЬНАЯ СЛУЖБА ГОСУДАРСТВЕННОЙ

РЕГИСТРАЦИИ, КАДАСТРА И КАРТОГРАФИИ

Действителен: с 27.06.2023 по 19.09.2024

ПОЛНОЕ НАИМЕНОВАНИЕ ДОЛЖНОСТИ

инициалы, фамилия

Здание

вид объекта недвижимости

Лист № 9 раздела 8

Всего листов раздела 8: 118

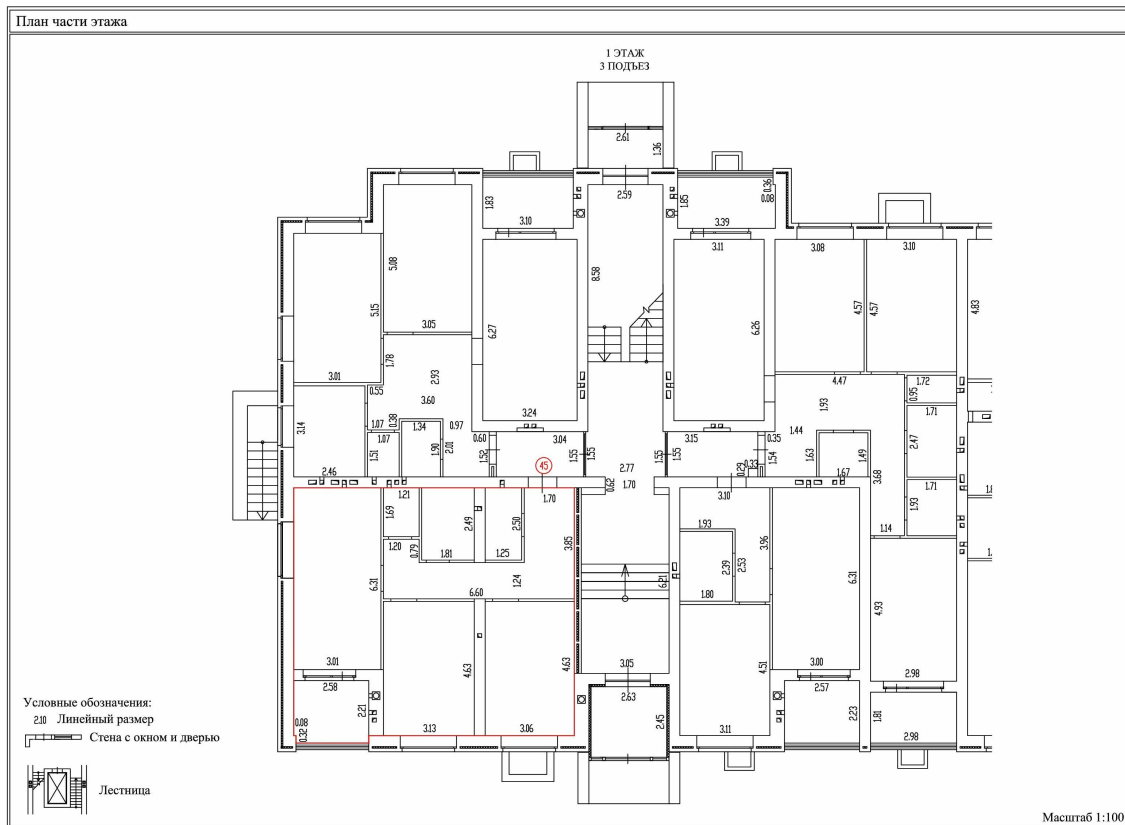
Всего разделов: 5

Всего листов выписки: 136

06.03.2024г. № КУВИ-001/2024-66591813

Кадастровый номер: 32:02:0390204:2146

Номер этажа (этажей): 1



Масштаб 1:100



ДОКУМЕНТ ПОДПИСАН
ЭЛЕКТРОННОЙ ПОДПИСЬЮ

Сертификат: 00ВВ056В7401СВ38D2В3576АСDC8425108

Владелец: ФЕДЕРАЛЬНАЯ СЛУЖБА ГОСУДАРСТВЕННОЙ

РЕГИСТРАЦИИ, КАДАСТРА И КАРТОГРАФИИ

Действителен: с 27.06.2023 по 19.09.2024

ПОЛНОЕ НАИМЕНОВАНИЕ ДОЛЖНОСТИ

инициалы, фамилия

Здание

вид объекта недвижимости

Лист № 10 раздела 8

Всего листов раздела 8: 118

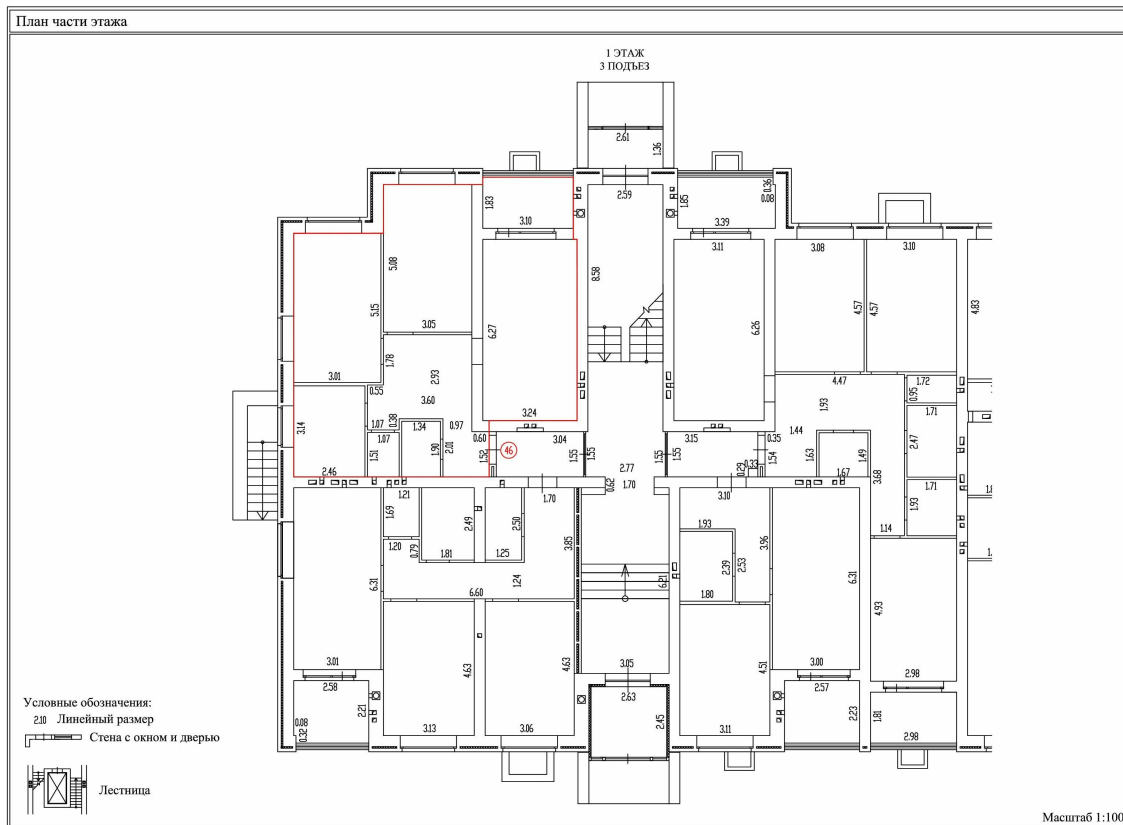
Всего разделов: 5

Всего листов выписки: 136

06.03.2024г. № КУВИ-001/2024-66591813

Кадастровый номер: 32:02:0390204:2146

Номер этажа (этажей): 1



Масштаб 1:100



ДОКУМЕНТ ПОДПИСАН
ЭЛЕКТРОННОЙ ПОДПИСЬЮ

Сертификат: 00ВВ056В7401СВ38D2В3576АСDC8425108

Владелец: ФЕДЕРАЛЬНАЯ СЛУЖБА ГОСУДАРСТВЕННОЙ

РЕГИСТРАЦИИ, КАДАСТРА И КАРТОГРАФИИ

Действителен: с 27.06.2023 по 19.09.2024

ПОЛНОЕ НАИМЕНОВАНИЕ ДОЛЖНОСТИ

инициалы, фамилия

Здание

вид объекта недвижимости

Лист № 11 раздела 8

Всего листов раздела 8: 118

Всего разделов: 5

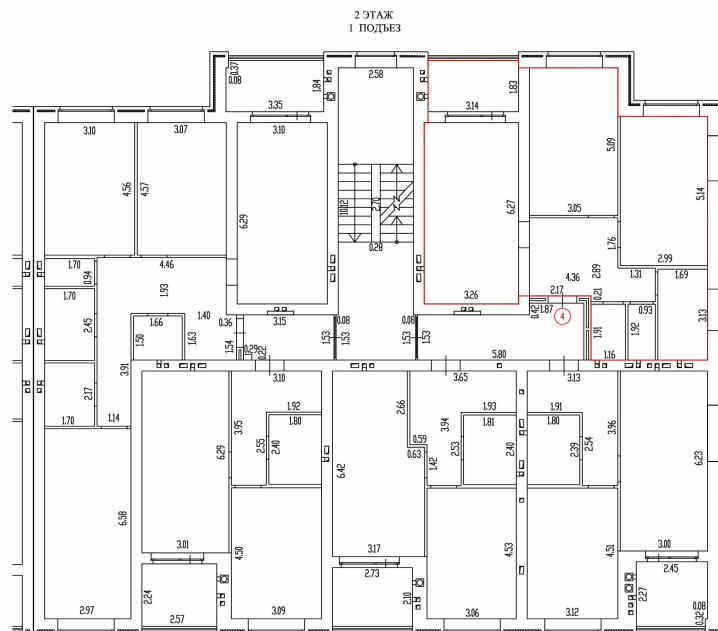
Всего листов выписки: 136

06.03.2024г. № КУВИ-001/2024-66591813

Кадастровый номер: 32:02:0390204:2146

Номер этажа (этажей): 2

План части этажа



Условные обозначения:

210 Линейный размер

Степа с окном и дверью



Лестница

Масштаб 1:100

Масштаб 1:100

ДОКУМЕНТ ПОДПИСАН
ЭЛЕКТРОННОЙ ПОДПИСЬЮ

Сертификат: 00BV056B7401CB38D2B3576ACDC8425108

Владелец: ФЕДЕРАЛЬНАЯ СЛУЖБА ГОСУДАРСТВЕННОЙ

РЕГИСТРАЦИИ, КАДАСТРА И КАРТОГРАФИИ

Действителен: с 27.06.2023 по 19.09.2024

ПОЛНОЕ НАИМЕНОВАНИЕ ДОЛЖНОСТИ

инициалы, фамилия

Здание

вид объекта недвижимости

Лист № 12 раздела 8

Всего листов раздела 8: 118

Всего разделов: 5

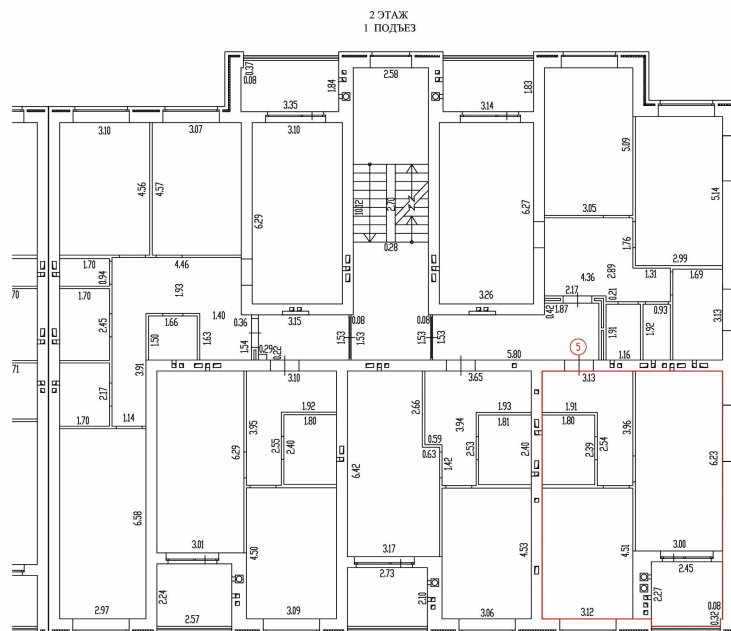
Всего листов выписки: 136

06.03.2024г. № КУВИ-001/2024-66591813

Кадастровый номер: 32:02:0390204:2146

Номер этажа (этажей): 2

План части этажа



Условные обозначения:

210 Линейный размер

Степа с окном и дверью



Лестница

Масштаб 1:100

Масштаб 1:100

ДОКУМЕНТ ПОДПИСАН
ЭЛЕКТРОННОЙ ПОДПИСЬЮ

Сертификат: 00BV056B7401CB38D2B3576ACDC8425108

Владелец: ФЕДЕРАЛЬНАЯ СЛУЖБА ГОСУДАРСТВЕННОЙ

РЕГИСТРАЦИИ, КАДАСТРА И КАРТОГРАФИИ

Действителен: с 27.06.2023 по 19.09.2024

ПОЛНОЕ НАИМЕНОВАНИЕ ДОЛЖНОСТИ

инициалы, фамилия

Здание

вид объекта недвижимости

Лист № 13 раздела 8

Всего листов раздела 8: 118

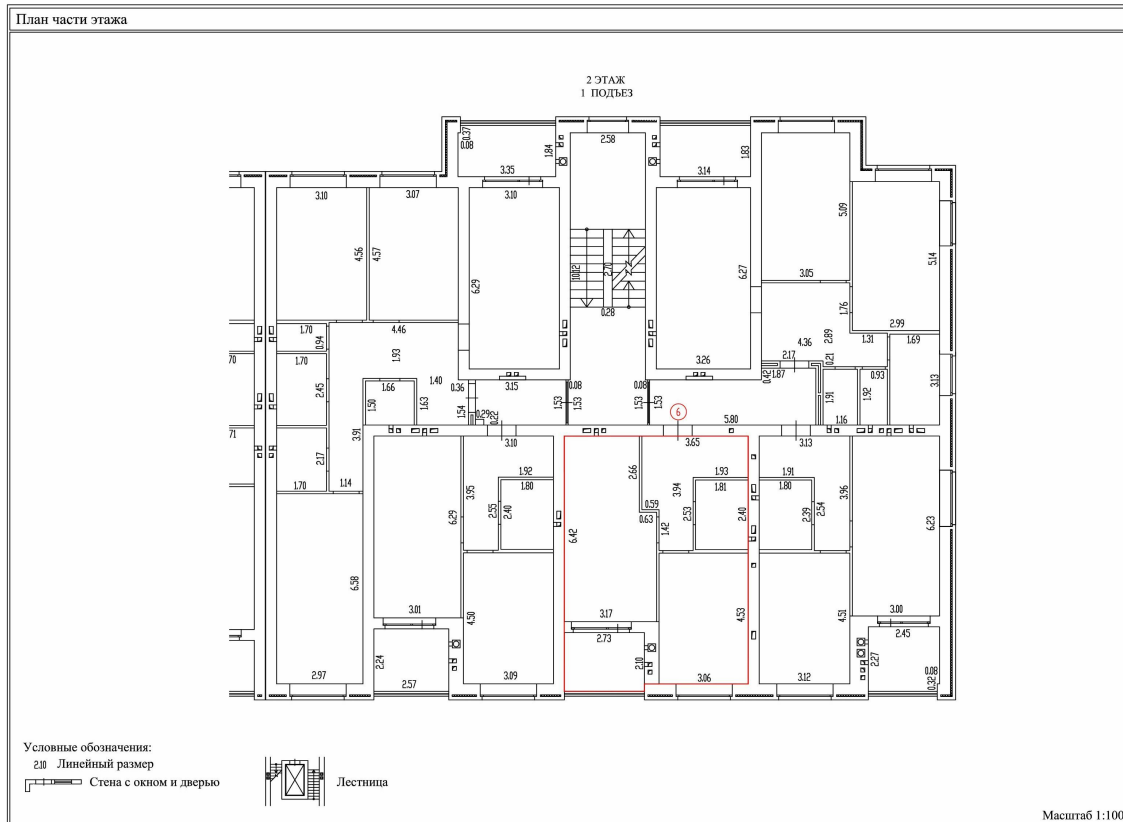
Всего разделов: 5

Всего листов выписки: 136

06.03.2024г. № КУВИ-001/2024-66591813

Кадастровый номер: 32:02:0390204:2146

Номер этажа (этажей): 2



Масштаб 1:100



ДОКУМЕНТ ПОДПИСАН
ЭЛЕКТРОННОЙ ПОДПИСЬЮ

Сертификат: 00BV056B7401CB38D2B3576ACDC8425108

Владелец: ФЕДЕРАЛЬНАЯ СЛУЖБА ГОСУДАРСТВЕННОЙ

РЕГИСТРАЦИИ, КАДАСТРА И КАРТОГРАФИИ

Действителен: с 27.06.2023 по 19.09.2024

ПОЛНОЕ НАИМЕНОВАНИЕ ДОЛЖНОСТИ

инициалы, фамилия

Здание

вид объекта недвижимости

Лист № 14 раздела 8

Всего листов раздела 8: 118

Всего разделов: 5

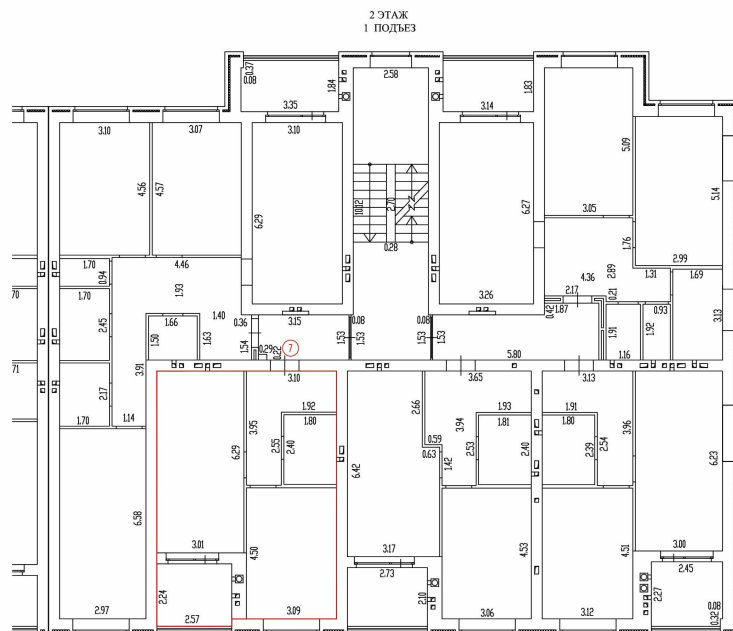
Всего листов выписки: 136

06.03.2024г. № КУВИ-001/2024-66591813

Кадастровый номер: 32:02:0390204:2146

Номер этажа (этажей): 2

План части этажа



Условные обозначения:

210 Линейный размер

Степа с окном и дверью



Лестница

Масштаб 1:100

Масштаб 1:100

ДОКУМЕНТ ПОДПИСАН
ЭЛЕКТРОННОЙ ПОДПИСЬЮ

Сертификат: 00BV056B7401CB38D2B3576ACDC8425108

Владелец: ФЕДЕРАЛЬНАЯ СЛУЖБА ГОСУДАРСТВЕННОЙ

РЕГИСТРАЦИИ, КАДАСТРА И КАРТОГРАФИИ

Действителен: с 27.06.2023 по 19.09.2024

ПОЛНОЕ НАИМЕНОВАНИЕ ДОЛЖНОСТИ

инициалы, фамилия

Здание

вид объекта недвижимости

Лист № 15 раздела 8

Всего листов раздела 8: 118

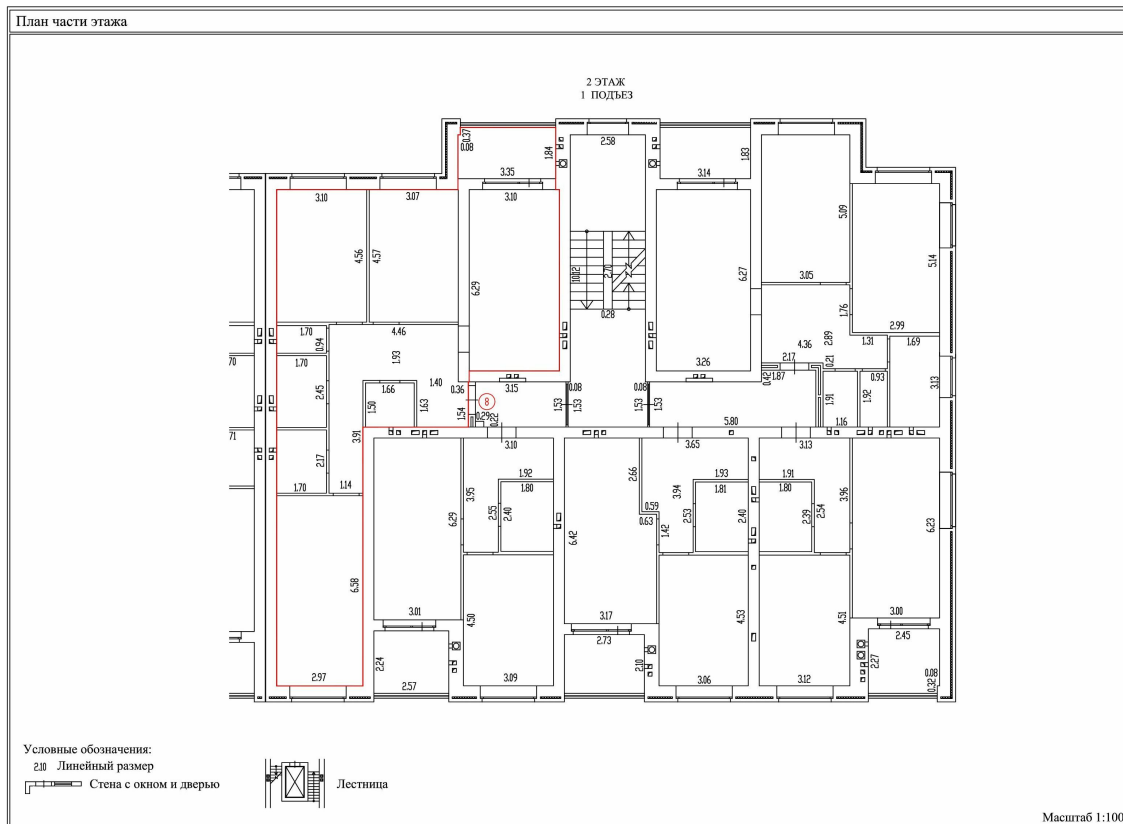
Всего разделов: 5

Всего листов выписки: 136

06.03.2024г. № КУВИ-001/2024-66591813

Кадастровый номер: 32:02:0390204:2146

Номер этажа (этажей): 2



Масштаб 1:100



ДОКУМЕНТ ПОДПИСАН
ЭЛЕКТРОННОЙ ПОДПИСЬЮ

Сертификат: 00BV056B7401CB38D2B3576ACDC8425108

Владелец: ФЕДЕРАЛЬНАЯ СЛУЖБА ГОСУДАРСТВЕННОЙ

РЕГИСТРАЦИИ, КАДАСТРА И КАРТОГРАФИИ

Действителен: с 27.06.2023 по 19.09.2024

полное наименование должности

инициалы, фамилия

Здание

вид объекта недвижимости

Лист № 16 раздела 8

Всего листов раздела 8: 118

Всего разделов: 5

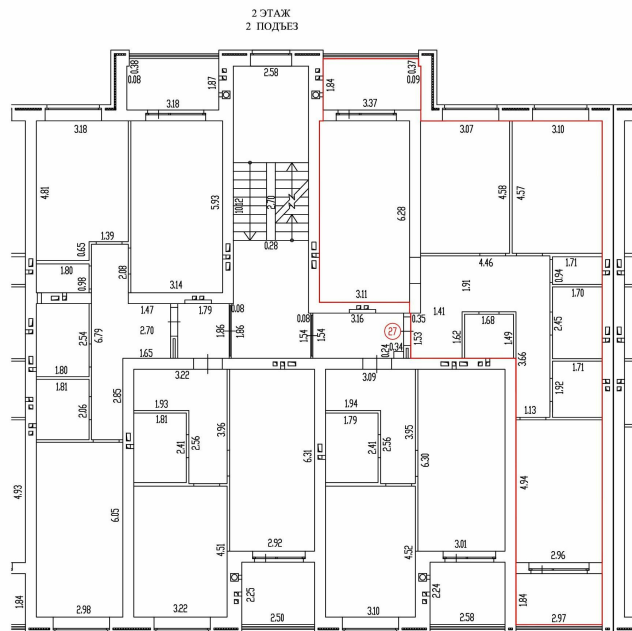
Всего листов выписки: 136

06.03.2024г. № КУВИ-001/2024-66591813

Кадастровый номер: 32:02:0390204:2146

Номер этажа (этажей): 2

План части этажа



Условные обозначения:

210 Линейный размер

Степа с окном и дверью



Лестница

Масштаб 1:100

Масштаб 1:100

ДОКУМЕНТ ПОДПИСАН
ЭЛЕКТРОННОЙ ПОДПИСЬЮ

Сертификат: 00ВВ056В7401СВ38D2В3576АСDC8425108

Владелец: ФЕДЕРАЛЬНАЯ СЛУЖБА ГОСУДАРСТВЕННОЙ

РЕГИСТРАЦИИ, КАДАСТРА И КАРТОГРАФИИ

Действителен: с 27.06.2023 по 19.09.2024

ПОЛНОЕ НАИМЕНОВАНИЕ ДОЛЖНОСТИ

инициалы, фамилия

Здание

вид объекта недвижимости

Лист № 17 раздела 8

Всего листов раздела 8: 118

Всего разделов: 5

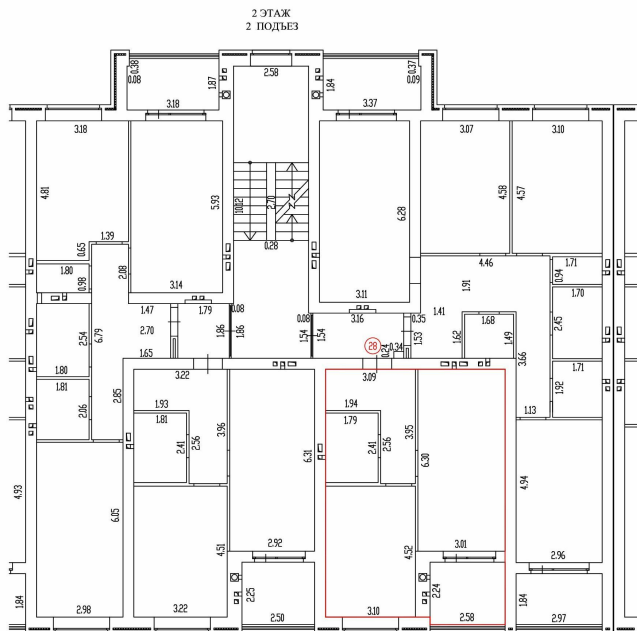
Всего листов выписки: 136

06.03.2024г. № КУВИ-001/2024-66591813

Кадастровый номер: 32:02:0390204:2146

Номер этажа (этажей): 2

План части этажа



Условные обозначения:

210 Линейный размер

Степа с окном и дверью



Лестница

Масштаб 1:100

Масштаб 1:100

ДОКУМЕНТ ПОДПИСАН
ЭЛЕКТРОННОЙ ПОДПИСЬЮ

Сертификат: 00ВВ056В7401СВ38D2В3576АСDC8425108

Владелец: ФЕДЕРАЛЬНАЯ СЛУЖБА ГОСУДАРСТВЕННОЙ

РЕГИСТРАЦИИ, КАДАСТРА И КАРТОГРАФИИ

Действителен: с 27.06.2023 по 19.09.2024

ПОЛНОЕ НАИМЕНОВАНИЕ ДОЛЖНОСТИ

инициалы, фамилия

Здание

вид объекта недвижимости

Лист № 18 раздела 8

Всего листов раздела 8: 118

Всего разделов: 5

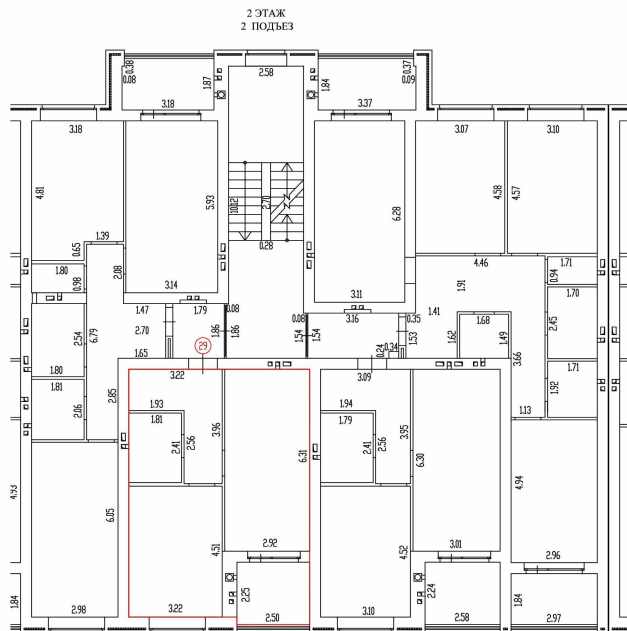
Всего листов выписки: 136

06.03.2024г. № КУВИ-001/2024-66591813

Кадастровый номер: 32:02:0390204:2146

Номер этажа (этажей): 2

План части этажа



Условные обозначения:

210 Линейный размер

Степа с окном и дверью



Лестница

Масштаб 1:100

Масштаб 1:100

ДОКУМЕНТ ПОДПИСАН
ЭЛЕКТРОННОЙ ПОДПИСЬЮ

Сертификат: 00ВВ056В7401СВ38D2В3576АСDC8425108

Владелец: ФЕДЕРАЛЬНАЯ СЛУЖБА ГОСУДАРСТВЕННОЙ

РЕГИСТРАЦИИ, КАДАСТРА И КАРТОГРАФИИ

Действителен: с 27.06.2023 по 19.09.2024

ПОЛНОЕ НАИМЕНОВАНИЕ ДОЛЖНОСТИ

инициалы, фамилия

Здание

вид объекта недвижимости

Лист № 19 раздела 8

Всего листов раздела 8: 118

Всего разделов: 5

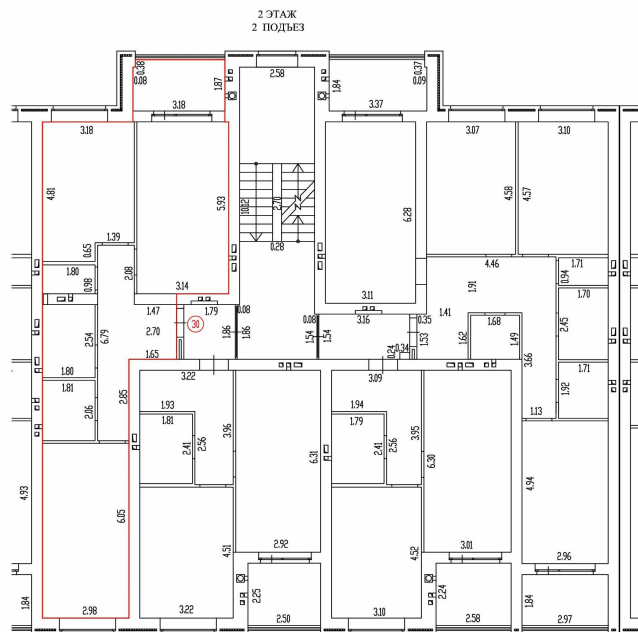
Всего листов выписки: 136

06.03.2024г. № КУВИ-001/2024-66591813

Кадастровый номер: 32:02:0390204:2146

Номер этажа (этажей): 2

План части этажа



Условные обозначения:

210 Линейный размер

Сте́на с окном и дверью



Лестница

Масштаб 1:100

Масштаб 1:100

ДОКУМЕНТ ПОДПИСАН
ЭЛЕКТРОННОЙ ПОДПИСЬЮ

Сертификат: 00ВВ056В7401СВ38D2В3576АСDC8425108

Владелец: ФЕДЕРАЛЬНАЯ СЛУЖБА ГОСУДАРСТВЕННОЙ

РЕГИСТРАЦИИ, КАДАСТРА И КАРТОГРАФИИ

Действителен: с 27.06.2023 по 19.09.2024

ПОЛНОЕ НАИМЕНОВАНИЕ ДОЛЖНОСТИ

инициалы, фамилия

Здание

вид объекта недвижимости

Лист № 20 раздела 8

Всего листов раздела 8: 118

Всего разделов: 5

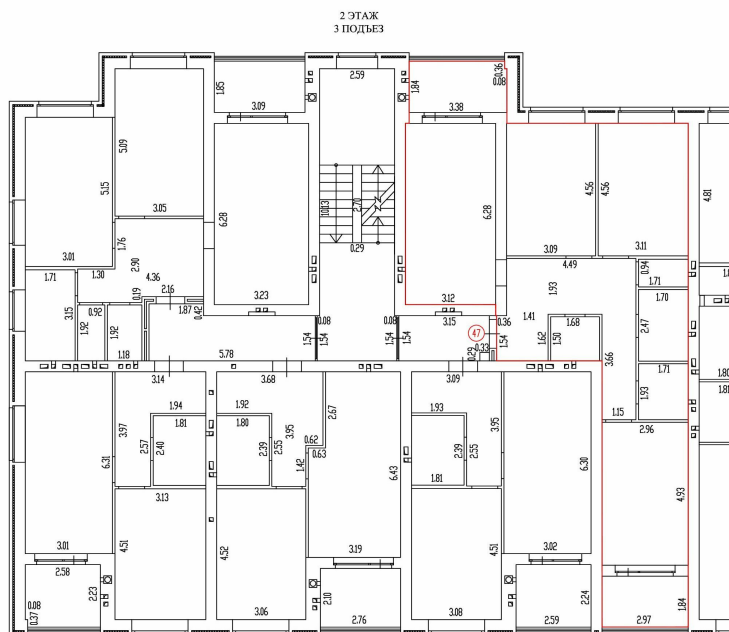
Всего листов выписки: 136

06.03.2024г. № КУВИ-001/2024-66591813

Кадастровый номер: 32:02:0390204:2146

Номер этажа (этажей): 2

План части этажа



Условные обозначения:

210 Линейный размер

Степа с окном и дверью



Лестница

Масштаб 1:100

Масштаб 1:100

ДОКУМЕНТ ПОДПИСАН
ЭЛЕКТРОННОЙ ПОДПИСЬЮ

Сертификат: 00BV056V7401CB38D2B3576ACDC8425108

Владелец: ФЕДЕРАЛЬНАЯ СЛУЖБА ГОСУДАРСТВЕННОЙ

РЕГИСТРАЦИИ, КАДАСТРА И КАРТОГРАФИИ

Действителен: с 27.06.2023 по 19.09.2024

ПОЛНОЕ НАИМЕНОВАНИЕ ДОЛЖНОСТИ

инициалы, фамилия

Здание

вид объекта недвижимости

Лист № 21 раздела 8

Всего листов раздела 8: 118

Всего разделов: 5

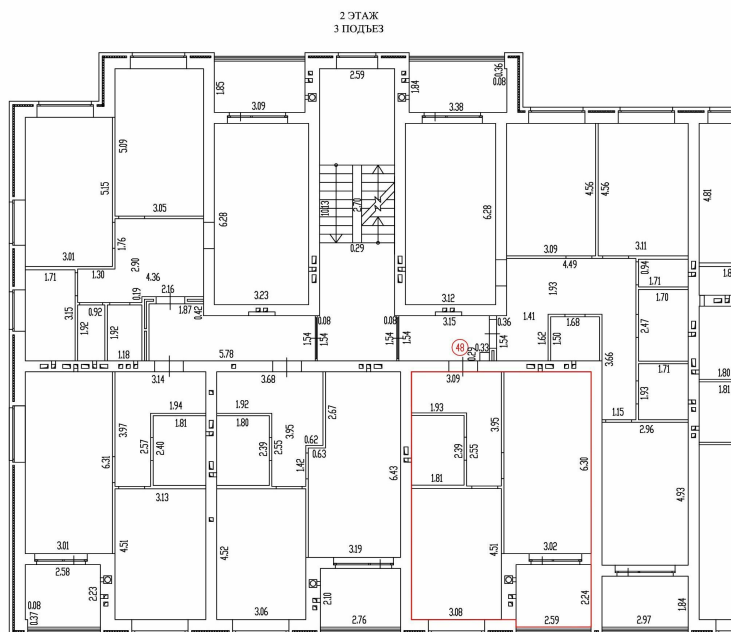
Всего листов выписки: 136

06.03.2024г. № КУВИ-001/2024-66591813

Кадастровый номер: 32:02:0390204:2146

Номер этажа (этажей): 2

План части этажа



Условные обозначения:

210 Линейный размер

Степа с окном и дверью



Лестница

Масштаб 1:100

Масштаб 1:100

ДОКУМЕНТ ПОДПИСАН
ЭЛЕКТРОННОЙ ПОДПИСЬЮ

Сертификат: 00BV056V7401CB38D2B3576ACDC8425108

Владелец: ФЕДЕРАЛЬНАЯ СЛУЖБА ГОСУДАРСТВЕННОЙ

РЕГИСТРАЦИИ, КАДАСТРА И КАРТОГРАФИИ

Действителен: с 27.06.2023 по 19.09.2024

ПОЛНОЕ НАИМЕНОВАНИЕ ДОЛЖНОСТИ

инициалы, фамилия

Здание

вид объекта недвижимости

Лист № 22 раздела 8

Всего листов раздела 8: 118

Всего разделов: 5

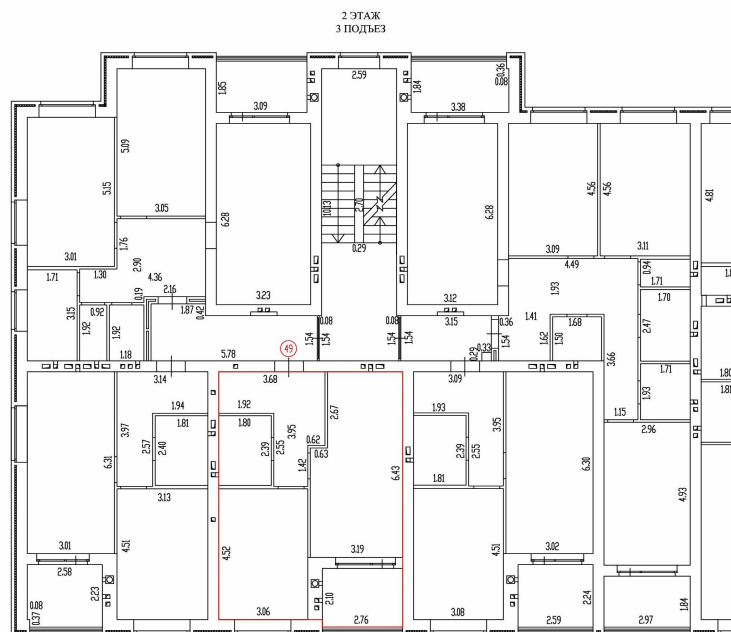
Всего листов выписки: 136

06.03.2024г. № КУВИ-001/2024-66591813

Кадастровый номер: 32:02:0390204:2146

Номер этажа (этажей): 2

План части этажа



Условные обозначения:

210 Линейный размер

Степа с окном и дверью



Лестница

Масштаб 1:100

Масштаб 1:100

ДОКУМЕНТ ПОДПИСАН
ЭЛЕКТРОННОЙ ПОДПИСЬЮ

Сертификат: 00BV056V7401CB38D2B3576ACDC8425108

Владелец: ФЕДЕРАЛЬНАЯ СЛУЖБА ГОСУДАРСТВЕННОЙ

РЕГИСТРАЦИИ, КАДАСТРА И КАРТОГРАФИИ

Действителен: с 27.06.2023 по 19.09.2024

ПОЛНОЕ НАИМЕНОВАНИЕ ДОЛЖНОСТИ

инициалы, фамилия

Здание

вид объекта недвижимости

Лист № 23 раздела 8

Всего листов раздела 8: 118

Всего разделов: 5

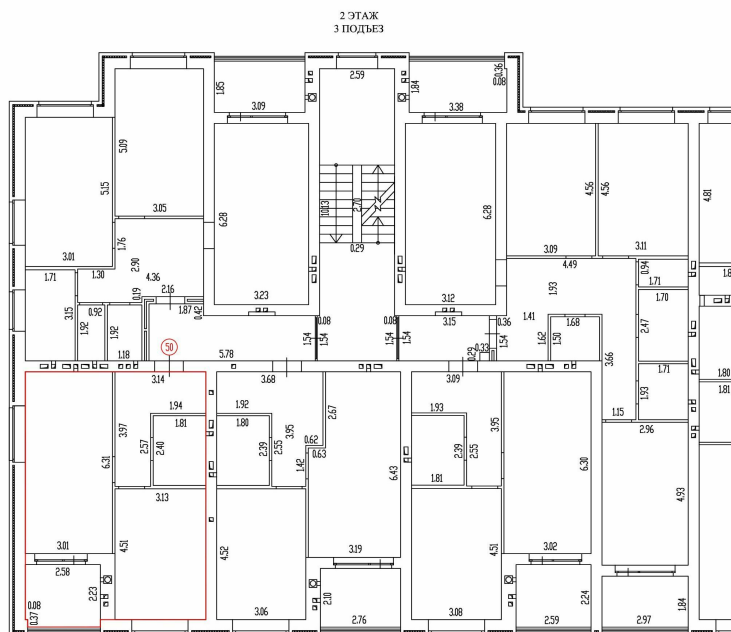
Всего листов выписки: 136

06.03.2024г. № КУВИ-001/2024-66591813

Кадастровый номер: 32:02:0390204:2146

Номер этажа (этажей): 2

План части этажа



Условные обозначения:

210 Линейный размер

Степа с окном и дверью



Лестница

Масштаб 1:100

Масштаб 1:100

ДОКУМЕНТ ПОДПИСАН
ЭЛЕКТРОННОЙ ПОДПИСЬЮ

Сертификат: 00BV056V7401CB38D2B3576ACDC8425108

Владелец: ФЕДЕРАЛЬНАЯ СЛУЖБА ГОСУДАРСТВЕННОЙ

РЕГИСТРАЦИИ, КАДАСТРА И КАРТОГРАФИИ

Действителен: с 27.06.2023 по 19.09.2024

ПОЛНОЕ НАИМЕНОВАНИЕ ДОЛЖНОСТИ

инициалы, фамилия

Здание

вид объекта недвижимости

Лист № 24 раздела 8

Всего листов раздела 8: 118

Всего разделов: 5

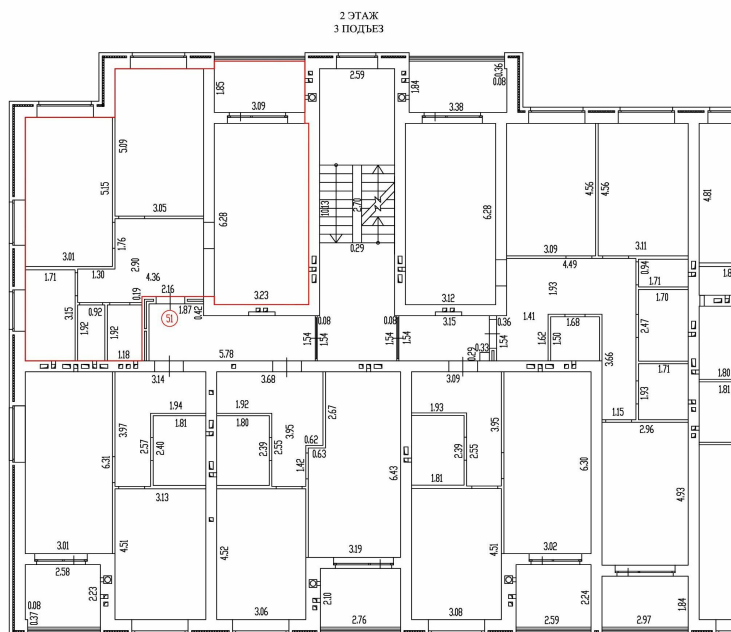
Всего листов выписки: 136

06.03.2024г. № КУВИ-001/2024-66591813

Кадастровый номер: 32:02:0390204:2146

Номер этажа (этажей): 2

План части этажа



Условные обозначения:

210 Линейный размер

Степа с окном и дверью



Лестница

Масштаб 1:100

Масштаб 1:100

ДОКУМЕНТ ПОДПИСАН
ЭЛЕКТРОННОЙ ПОДПИСЬЮ

Сертификат: 00BV056V7401CB38D2B3576ACDC8425108

Владелец: ФЕДЕРАЛЬНАЯ СЛУЖБА ГОСУДАРСТВЕННОЙ

РЕГИСТРАЦИИ, КАДАСТРА И КАРТОГРАФИИ

Действителен: с 27.06.2023 по 19.09.2024

ПОЛНОЕ НАИМЕНОВАНИЕ ДОЛЖНОСТИ

инициалы, фамилия

Здание

вид объекта недвижимости

Лист № 25 раздела 8

Всего листов раздела 8: 118

Всего разделов: 5

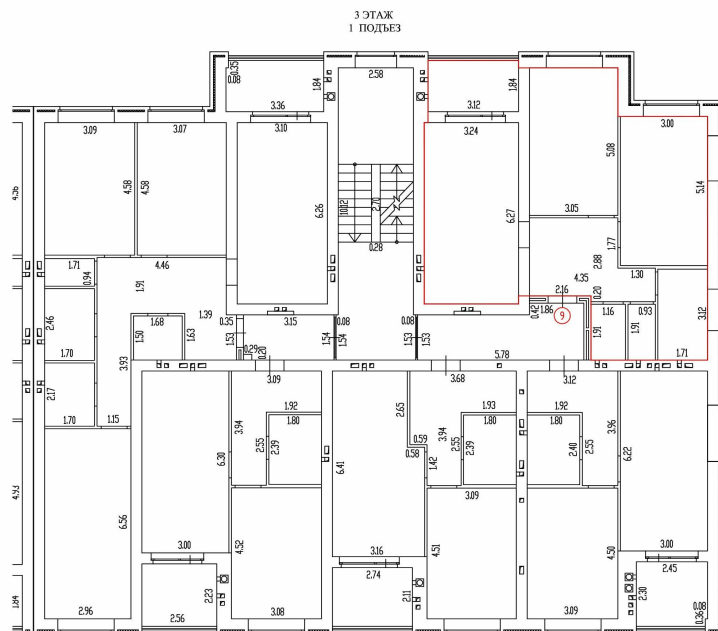
Всего листов выписки: 136

06.03.2024г. № КУВИ-001/2024-66591813

Кадастровый номер: 32:02:0390204:2146

Номер этажа (этажей): 3

План части этажа



Условные обозначения:

210 Линейный размер

Степа с окном и дверью



Лестница

Масштаб 1:100

Масштаб 1:100

ДОКУМЕНТ ПОДПИСАН
ЭЛЕКТРОННОЙ ПОДПИСЬЮ

Сертификат: 00BV056V7401CB38D2B3576ACDC8425108

Владелец: ФЕДЕРАЛЬНАЯ СЛУЖБА ГОСУДАРСТВЕННОЙ

РЕГИСТРАЦИИ, КАДАСТРА И КАРТОГРАФИИ

Действителен: с 27.06.2023 по 19.09.2024

ПОЛНОЕ НАИМЕНОВАНИЕ ДОЛЖНОСТИ

инициалы, фамилия

Здание

вид объекта недвижимости

Лист № 26 раздела 8

Всего листов раздела 8: 118

Всего разделов: 5

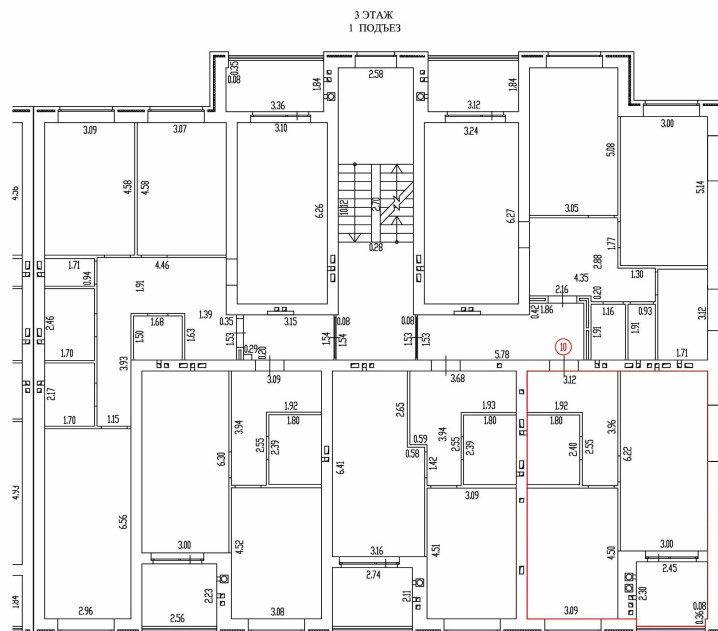
Всего листов выписки: 136

06.03.2024г. № КУВИ-001/2024-66591813

Кадастровый номер: 32:02:0390204:2146

Номер этажа (этажей): 3

План части этажа



Условные обозначения:

210 Линейный размер

Степа с окном и дверью



Лестница

Масштаб 1:100

Масштаб 1:100

ДОКУМЕНТ ПОДПИСАН
ЭЛЕКТРОННОЙ ПОДПИСЬЮ

Сертификат: 00BV056V7401CB38D2B3576ACDC8425108

Владелец: ФЕДЕРАЛЬНАЯ СЛУЖБА ГОСУДАРСТВЕННОЙ

РЕГИСТРАЦИИ, КАДАСТРА И КАРТОГРАФИИ

Действителен: с 27.06.2023 по 19.09.2024

ПОЛНОЕ НАИМЕНОВАНИЕ ДОЛЖНОСТИ

инициалы, фамилия

Здание

вид объекта недвижимости

Лист № 27 раздела 8

Всего листов раздела 8: 118

Всего разделов: 5

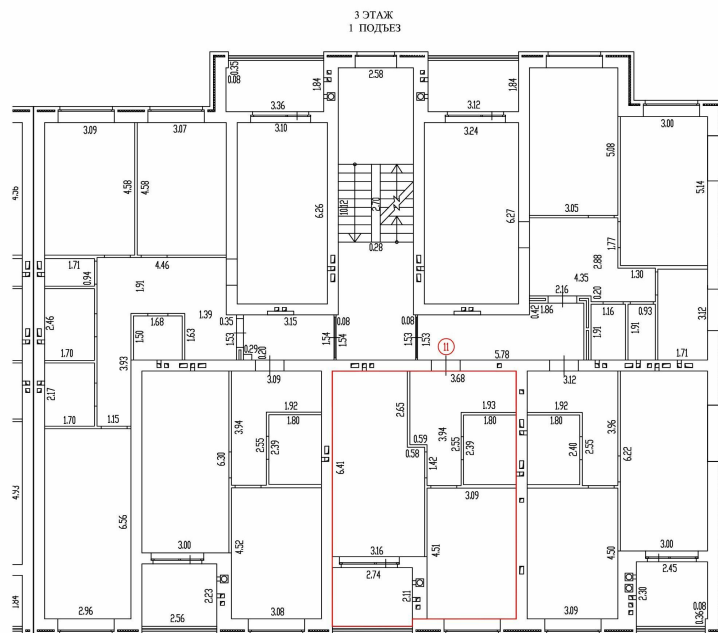
Всего листов выписки: 136

06.03.2024г. № КУВИ-001/2024-66591813

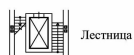
Кадастровый номер: 32:02:0390204:2146

Номер этажа (этажей): 3

План части этажа



Условные обозначения:
 210 Линейный размер
 Символы: стена с окном и дверью



Масштаб 1:100

Масштаб 1:100



ДОКУМЕНТ ПОДПИСАН
 ЭЛЕКТРОННОЙ ПОДПИСЬЮ

Сертификат: 00BV056V7401CB38D2B3576ACDC8425108

Владелец: ФЕДЕРАЛЬНАЯ СЛУЖБА ГОСУДАРСТВЕННОЙ

РЕГИСТРАЦИИ, КАДАСТРА И КАРТОГРАФИИ

Действителен: с 27.06.2023 по 19.09.2024

ПОЛНОЕ НАИМЕНОВАНИЕ ДОЛЖНОСТИ

инициалы, фамилия

Здание

вид объекта недвижимости

Лист № 28 раздела 8

Всего листов раздела 8: 118

Всего разделов: 5

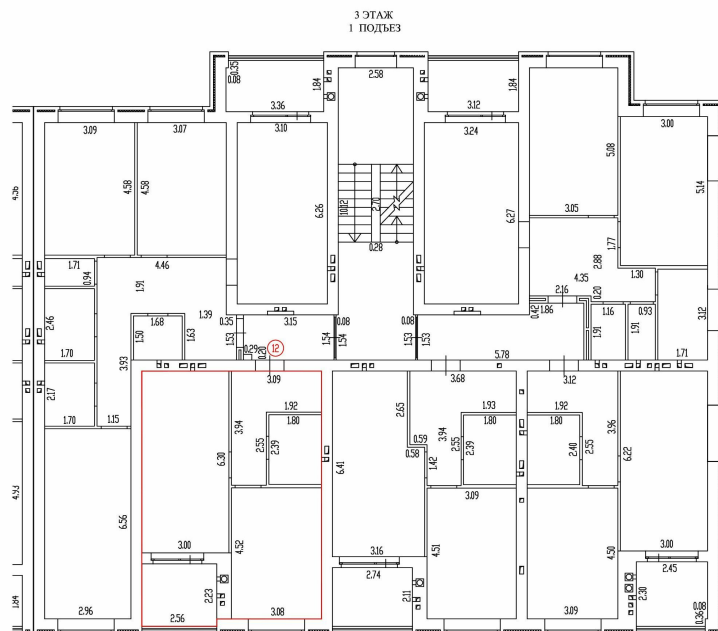
Всего листов выписки: 136

06.03.2024г. № КУВИ-001/2024-66591813

Кадастровый номер: 32:02:0390204:2146

Номер этажа (этажей): 3

План части этажа



Условные обозначения:

210 Линейный размер

Степа с окном и дверью



Лестница

Масштаб 1:100

Масштаб 1:100

ДОКУМЕНТ ПОДПИСАН
ЭЛЕКТРОННОЙ ПОДПИСЬЮ

Сертификат: 00BV056V7401CB38D2B3576ACDC8425108

Владелец: ФЕДЕРАЛЬНАЯ СЛУЖБА ГОСУДАРСТВЕННОЙ

РЕГИСТРАЦИИ, КАДАСТРА И КАРТОГРАФИИ

Действителен: с 27.06.2023 по 19.09.2024

ПОЛНОЕ НАИМЕНОВАНИЕ ДОЛЖНОСТИ

инициалы, фамилия

Здание

вид объекта недвижимости

Лист № 29 раздела 8

Всего листов раздела 8: 118

Всего разделов: 5

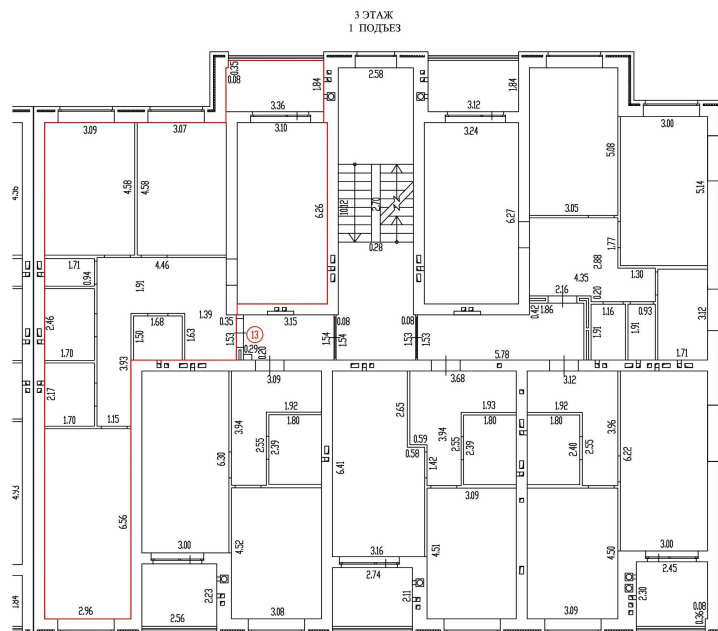
Всего листов выписки: 136

06.03.2024г. № КУВИ-001/2024-66591813

Кадастровый номер: 32:02:0390204:2146

Номер этажа (этажей): 3

План части этажа



Условные обозначения:

210 Линейный размер

Степа с окном и дверью



Лестница

Масштаб 1:100

Масштаб 1:100

ДОКУМЕНТ ПОДПИСАН
ЭЛЕКТРОННОЙ ПОДПИСЬЮ

Сертификат: 00BV056V7401CB38D2B3576ACDC8425108

Владелец: ФЕДЕРАЛЬНАЯ СЛУЖБА ГОСУДАРСТВЕННОЙ

РЕГИСТРАЦИИ, КАДАСТРА И КАРТОГРАФИИ

Действителен: с 27.06.2023 по 19.09.2024

ПОЛНОЕ НАИМЕНОВАНИЕ ДОЛЖНОСТИ

инициалы, фамилия

Здание

вид объекта недвижимости

Лист № 30 раздела 8

Всего листов раздела 8: 118

Всего разделов: 5

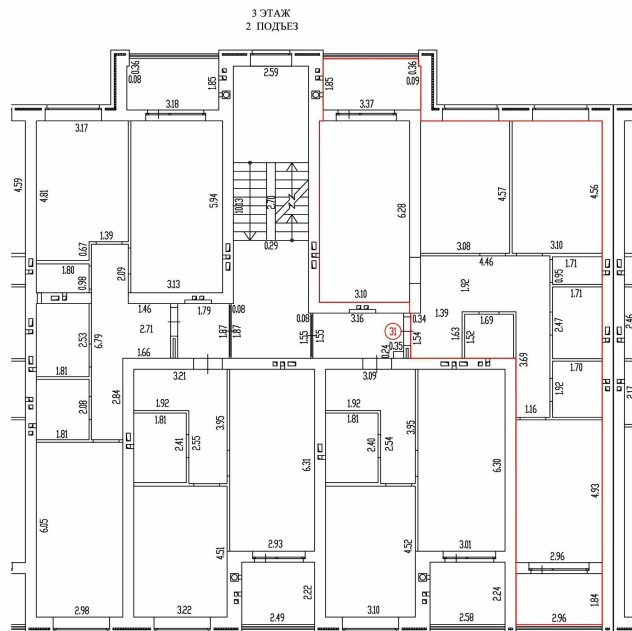
Всего листов выписки: 136

06.03.2024г. № КУВИ-001/2024-66591813

Кадастровый номер: 32:02:0390204:2146

Номер этажа (этажей): 3

План части этажа



Условные обозначения:

210 Линейный размер

Степа с окном и дверью



Лестница

Масштаб 1:100

Масштаб 1:100

ДОКУМЕНТ ПОДПИСАН
ЭЛЕКТРОННОЙ ПОДПИСЬЮ

Сертификат: 00ВВ056В7401СВ38D2В3576АСDС8425108

Владелец: ФЕДЕРАЛЬНАЯ СЛУЖБА ГОСУДАРСТВЕННОЙ

РЕГИСТРАЦИИ, КАДАСТРА И КАРТОГРАФИИ

Действителен: с 27.06.2023 по 19.09.2024

ПОЛНОЕ НАИМЕНОВАНИЕ ДОЛЖНОСТИ

инициалы, фамилия

Здание

вид объекта недвижимости

Лист № 31 раздела 8

Всего листов раздела 8: 118

Всего разделов: 5

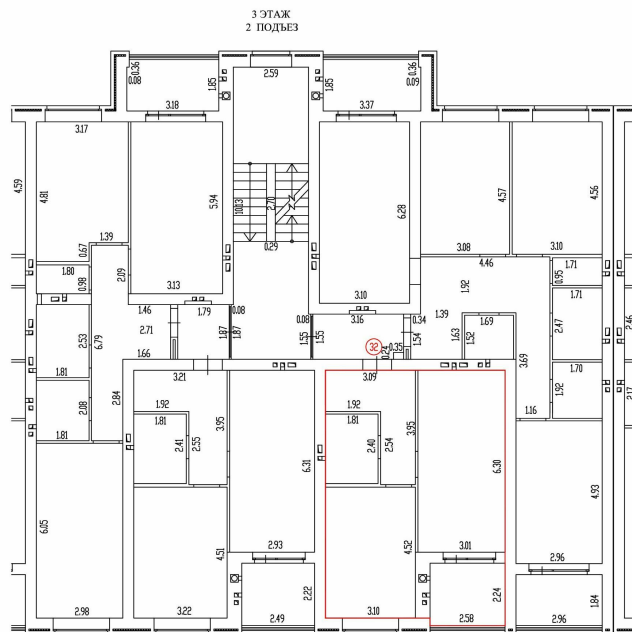
Всего листов выписки: 136

06.03.2024г. № КУВИ-001/2024-66591813

Кадастровый номер: 32:02:0390204:2146

Номер этажа (этажей): 3

План части этажа



Условные обозначения:

210 Линейный размер

Степа с окном и дверью



Лестница

Масштаб 1:100

Масштаб 1:100

ДОКУМЕНТ ПОДПИСАН
ЭЛЕКТРОННОЙ ПОДПИСЬЮ

Сертификат: 00ВВ056В7401СВ38D2В3576АСDC8425108

Владелец: ФЕДЕРАЛЬНАЯ СЛУЖБА ГОСУДАРСТВЕННОЙ

РЕГИСТРАЦИИ, КАДАСТРА И КАРТОГРАФИИ

Действителен: с 27.06.2023 по 19.09.2024

ПОЛНОЕ НАИМЕНОВАНИЕ ДОЛЖНОСТИ

инициалы, фамилия

Здание

вид объекта недвижимости

Лист № 32 раздела 8

Всего листов раздела 8: 118

Всего разделов: 5

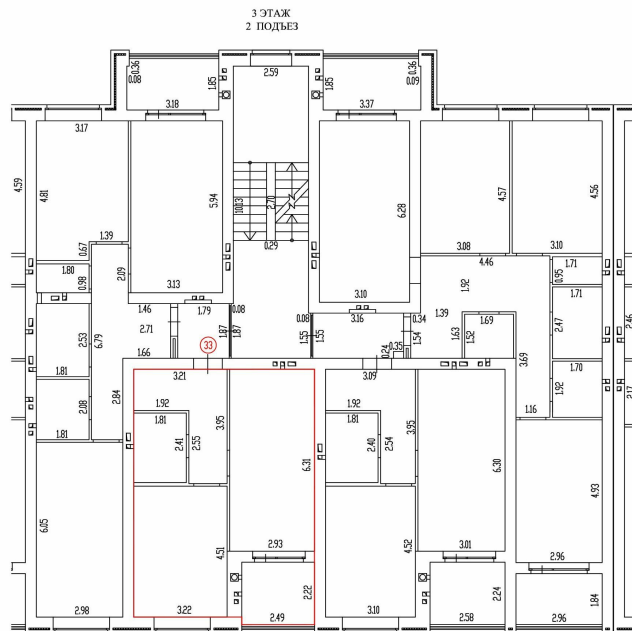
Всего листов выписки: 136

06.03.2024г. № КУВИ-001/2024-66591813

Кадастровый номер: 32:02:0390204:2146

Номер этажа (этажей): 3

План части этажа



Условные обозначения:

210 Линейный размер

Степа с окном и дверью



Лестница

Масштаб 1:100

Масштаб 1:100

ДОКУМЕНТ ПОДПИСАН
ЭЛЕКТРОННОЙ ПОДПИСЬЮ

Сертификат: 00ВВ056В7401СВ38D2В3576АСDС8425108

Владелец: ФЕДЕРАЛЬНАЯ СЛУЖБА ГОСУДАРСТВЕННОЙ

РЕГИСТРАЦИИ, КАДАСТРА И КАРТОГРАФИИ

Действителен: с 27.06.2023 по 19.09.2024

ПОЛНОЕ НАИМЕНОВАНИЕ ДОЛЖНОСТИ

инициалы, фамилия

Здание

вид объекта недвижимости

Лист № 33 раздела 8

Всего листов раздела 8: 118

Всего разделов: 5

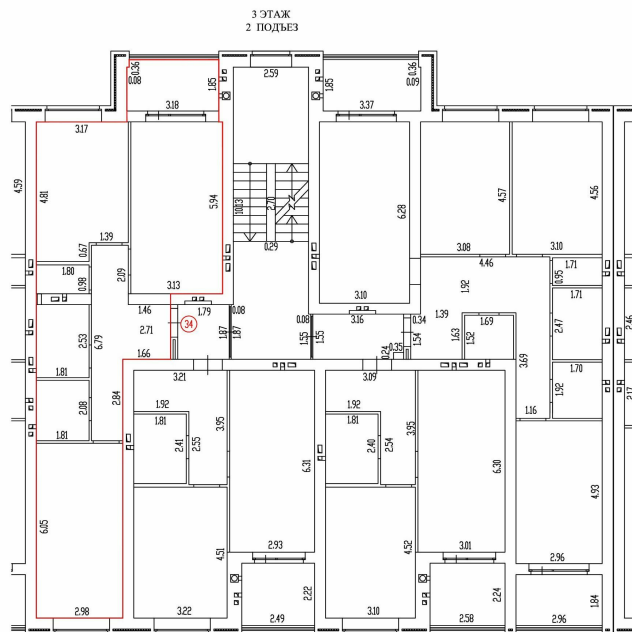
Всего листов выписки: 136

06.03.2024г. № КУВИ-001/2024-66591813

Кадастровый номер: 32:02:0390204:2146

Номер этажа (этажей): 3

План части этажа



Условные обозначения:

210 Линейный размер

Степа с окном и дверью



Лестница

Масштаб 1:100

Масштаб 1:100

ДОКУМЕНТ ПОДПИСАН
ЭЛЕКТРОННОЙ ПОДПИСЬЮ

Сертификат: 00BV056B7401CB38D2B3576ACDC8425108

Владелец: ФЕДЕРАЛЬНАЯ СЛУЖБА ГОСУДАРСТВЕННОЙ

РЕГИСТРАЦИИ, КАДАСТРА И КАРТОГРАФИИ

Действителен: с 27.06.2023 по 19.09.2024

ПОЛНОЕ НАИМЕНОВАНИЕ ДОЛЖНОСТИ

инициалы, фамилия

Здание

вид объекта недвижимости

Лист № 34 раздела 8

Всего листов раздела 8: 118

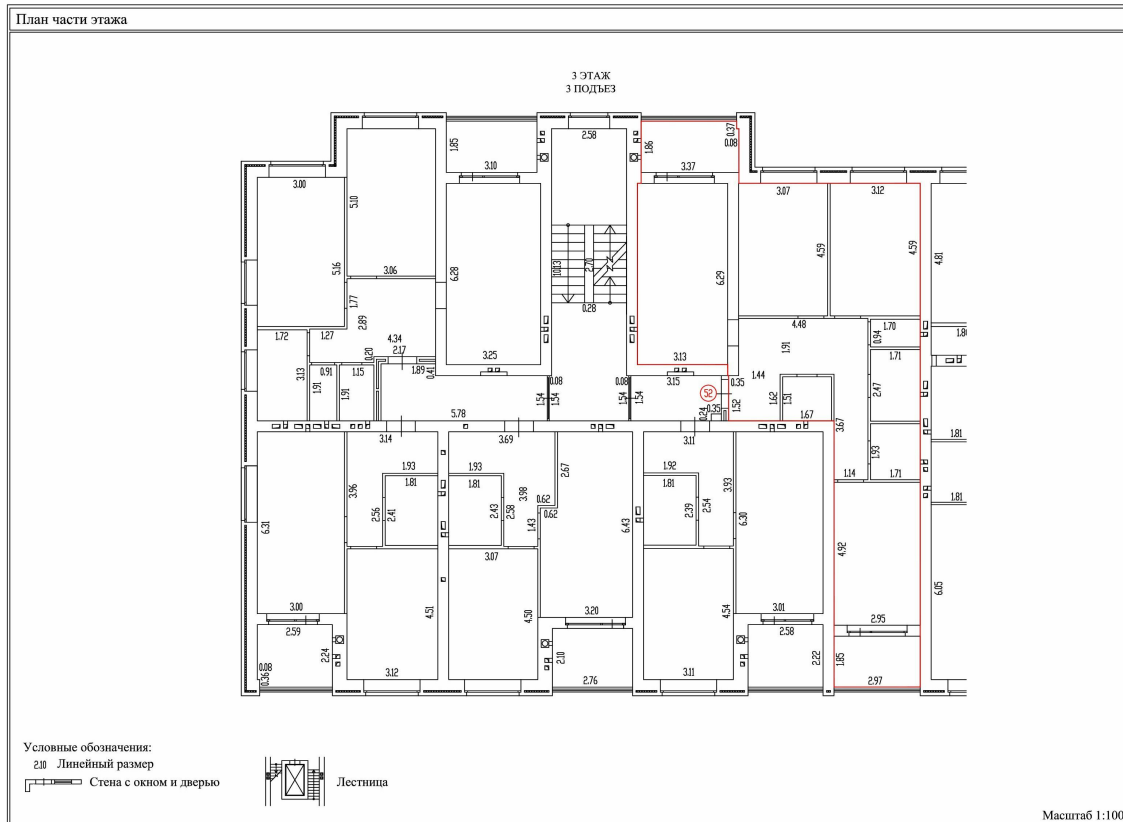
Всего разделов: 5

Всего листов выписки: 136

06.03.2024г. № КУВИ-001/2024-66591813

Кадастровый номер: 32:02:0390204:2146

Номер этажа (этажей): 3



Масштаб 1:100



ДОКУМЕНТ ПОДПИСАН
ЭЛЕКТРОННОЙ ПОДПИСЬЮ

Сертификат: 00BV056V7401CB38D2B3576ACDC8425108

Владелец: ФЕДЕРАЛЬНАЯ СЛУЖБА ГОСУДАРСТВЕННОЙ

РЕГИСТРАЦИИ, КАДАСТРА И КАРТОГРАФИИ

Действителен: с 27.06.2023 по 19.09.2024

ПОЛНОЕ НАИМЕНОВАНИЕ ДОЛЖНОСТИ

инициалы, фамилия

Здание

вид объекта недвижимости

Лист № 35 раздела 8

Всего листов раздела 8: 118

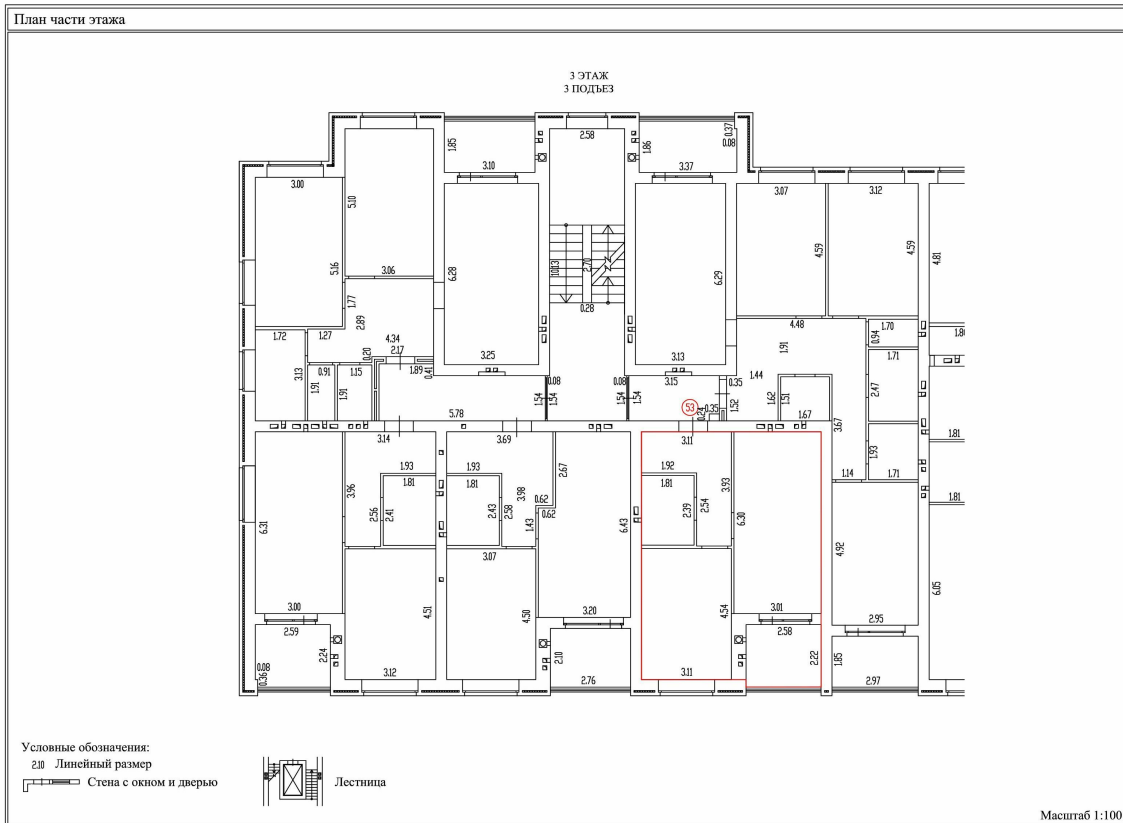
Всего разделов: 5

Всего листов выписки: 136

06.03.2024г. № КУВИ-001/2024-66591813

Кадастровый номер: 32:02:0390204:2146

Номер этажа (этажей): 3



Масштаб 1:100



ДОКУМЕНТ ПОДПИСАН
ЭЛЕКТРОННОЙ ПОДПИСЬЮ

Сертификат: 00BV056V7401CB38D2B3576ACDC8425108

Владелец: ФЕДЕРАЛЬНАЯ СЛУЖБА ГОСУДАРСТВЕННОЙ
РЕГИСТРАЦИИ, КАДАСТРА И КАРТОГРАФИИ
Действителен: с 27.06.2023 по 19.09.2024

ПОЛНОЕ НАИМЕНОВАНИЕ ДОЛЖНОСТИ

инициалы, фамилия

Здание

вид объекта недвижимости

Лист № 36 раздела 8

Всего листов раздела 8: 118

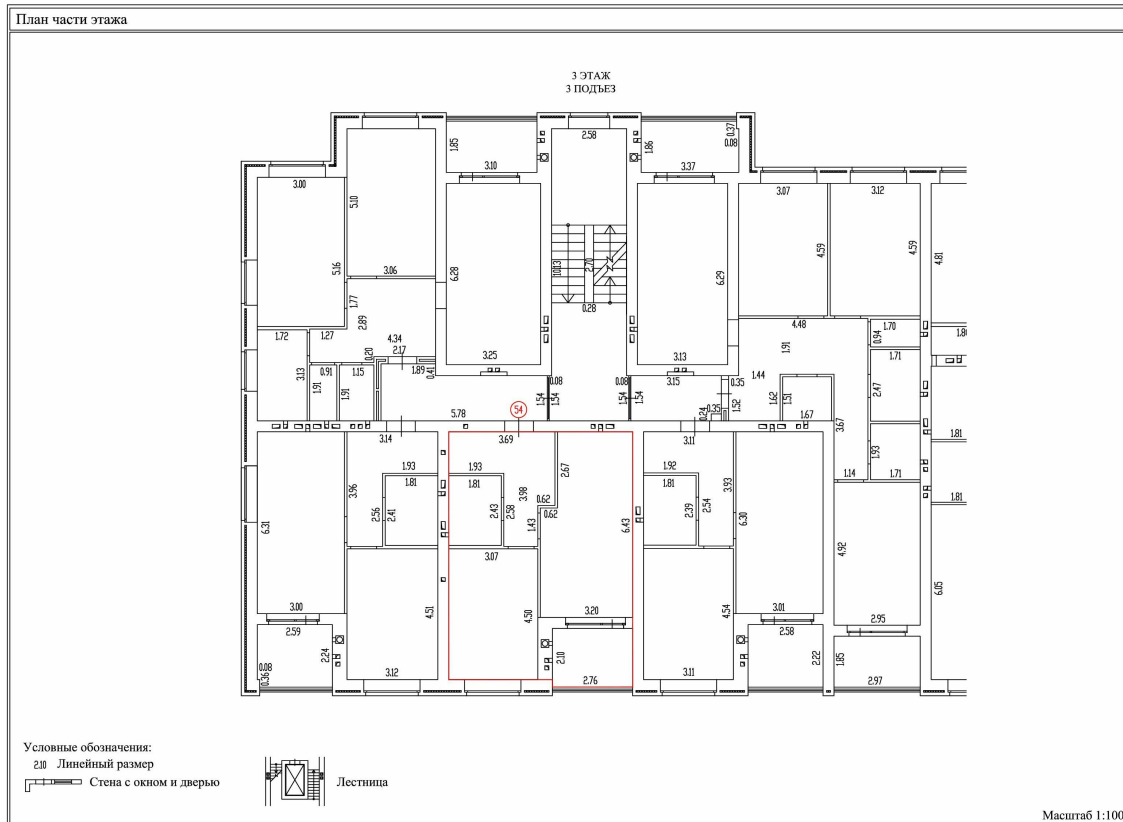
Всего разделов: 5

Всего листов выписки: 136

06.03.2024г. № КУВИ-001/2024-66591813

Кадастровый номер: 32:02:0390204:2146

Номер этажа (этажей): 3



Масштаб 1:100



ДОКУМЕНТ ПОДПИСАН
ЭЛЕКТРОННОЙ ПОДПИСЬЮ

Сертификат: 00BV056V7401CB38D2B3576ACDC8425108

Владелец: ФЕДЕРАЛЬНАЯ СЛУЖБА ГОСУДАРСТВЕННОЙ

РЕГИСТРАЦИИ, КАДАСТРА И КАРТОГРАФИИ

Действителен: с 27.06.2023 по 19.09.2024

ПОЛНОЕ НАИМЕНОВАНИЕ ДОЛЖНОСТИ

инициалы, фамилия

Здание

вид объекта недвижимости

Лист № 37 раздела 8

Всего листов раздела 8: 118

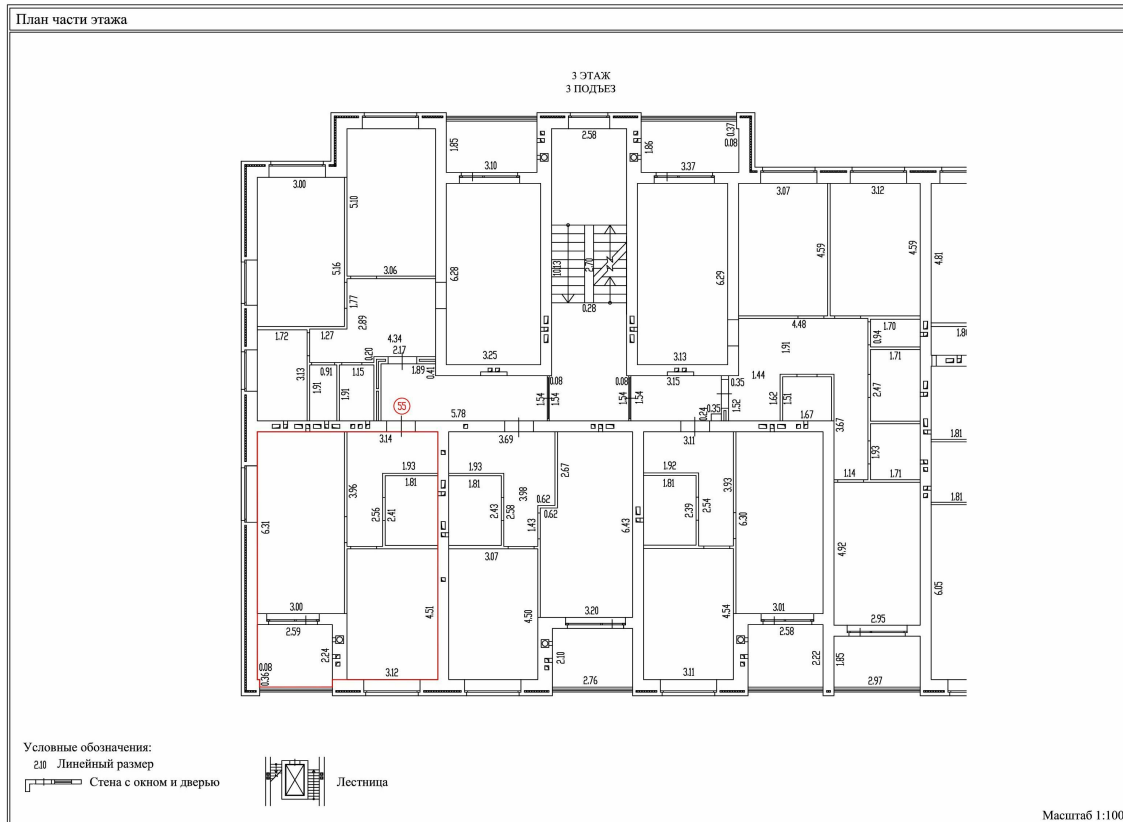
Всего разделов: 5

Всего листов выписки: 136

06.03.2024г. № КУВИ-001/2024-66591813

Кадастровый номер: 32:02:0390204:2146

Номер этажа (этажей): 3



Масштаб 1:100



ДОКУМЕНТ ПОДПИСАН
ЭЛЕКТРОННОЙ ПОДПИСЬЮ

Сертификат: 00BV056V7401CB38D2B3576ACDC8425108

Владелец: ФЕДЕРАЛЬНАЯ СЛУЖБА ГОСУДАРСТВЕННОЙ

РЕГИСТРАЦИИ, КАДАСТРА И КАРТОГРАФИИ

Действителен: с 27.06.2023 по 19.09.2024

ПОЛНОЕ НАИМЕНОВАНИЕ ДОЛЖНОСТИ

инициалы, фамилия

Здание

вид объекта недвижимости

Лист № 38 раздела 8

Всего листов раздела 8: 118

Всего разделов: 5

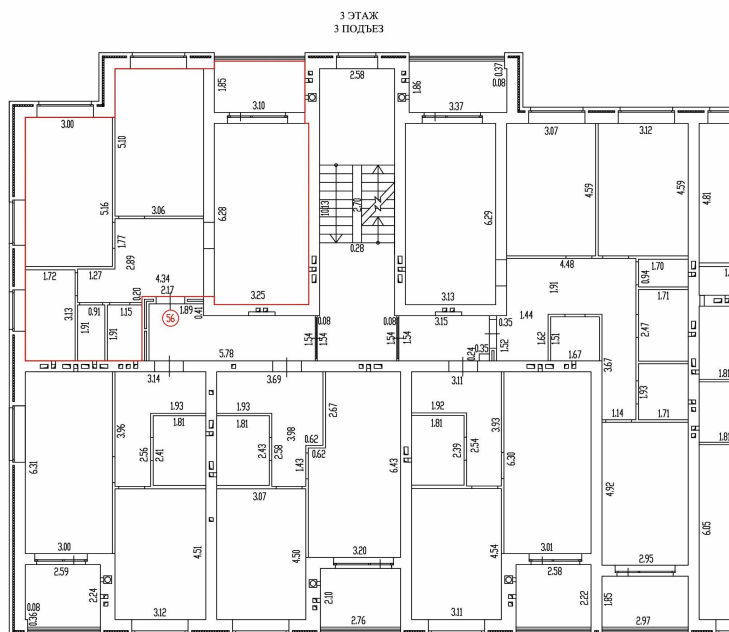
Всего листов выписки: 136

06.03.2024г. № КУВИ-001/2024-66591813

Кадастровый номер: 32:02:0390204:2146

Номер этажа (этажей): 3

План части этажа



Условные обозначения:

210 Линейный размер

Степа с окном и дверью



Лестница

Масштаб 1:100

Масштаб 1:100

ДОКУМЕНТ ПОДПИСАН
ЭЛЕКТРОННОЙ ПОДПИСЬЮ

Сертификат: 00BV056V7401CB38D2B3576ACDC8425108

Владелец: ФЕДЕРАЛЬНАЯ СЛУЖБА ГОСУДАРСТВЕННОЙ

РЕГИСТРАЦИИ, КАДАСТРА И КАРТОГРАФИИ

Действителен: с 27.06.2023 по 19.09.2024

ПОЛНОЕ НАИМЕНОВАНИЕ ДОЛЖНОСТИ

инициалы, фамилия

Здание

вид объекта недвижимости

Лист № 39 раздела 8

Всего листов раздела 8: 118

Всего разделов: 5

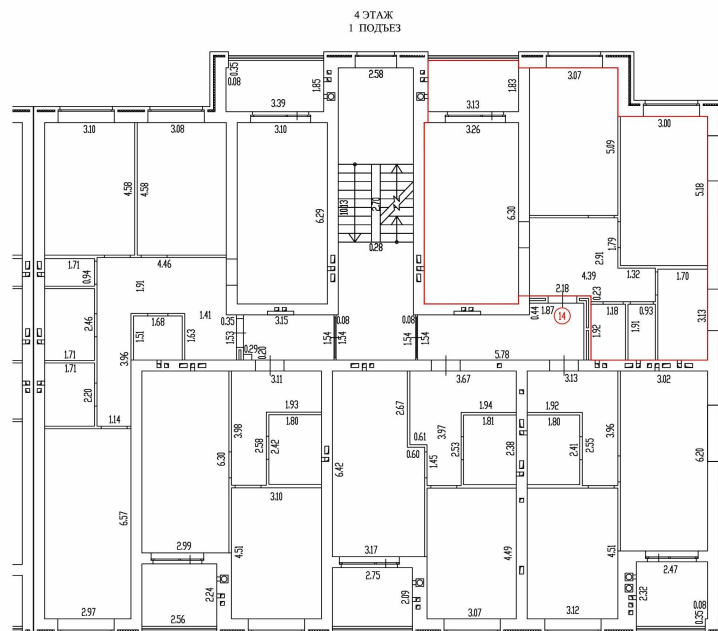
Всего листов выписки: 136

06.03.2024г. № КУВИ-001/2024-66591813

Кадастровый номер: 32:02:0390204:2146

Номер этажа (этажей): 4

План части этажа



Условные обозначения:

210 Линейный размер

Степа с окном и дверью



Лестница

Масштаб 1:100

Масштаб 1:100

ДОКУМЕНТ ПОДПИСАН
ЭЛЕКТРОННОЙ ПОДПИСЬЮ

Сертификат: 00BV056B7401CB38D2B3576ACDC8425108

Владелец: ФЕДЕРАЛЬНАЯ СЛУЖБА ГОСУДАРСТВЕННОЙ

РЕГИСТРАЦИИ, КАДАСТРА И КАРТОГРАФИИ

Действителен: с 27.06.2023 по 19.09.2024

ПОЛНОЕ НАИМЕНОВАНИЕ ДОЛЖНОСТИ

инициалы, фамилия

Здание

вид объекта недвижимости

Лист № 40 раздела 8

Всего листов раздела 8: 118

Всего разделов: 5

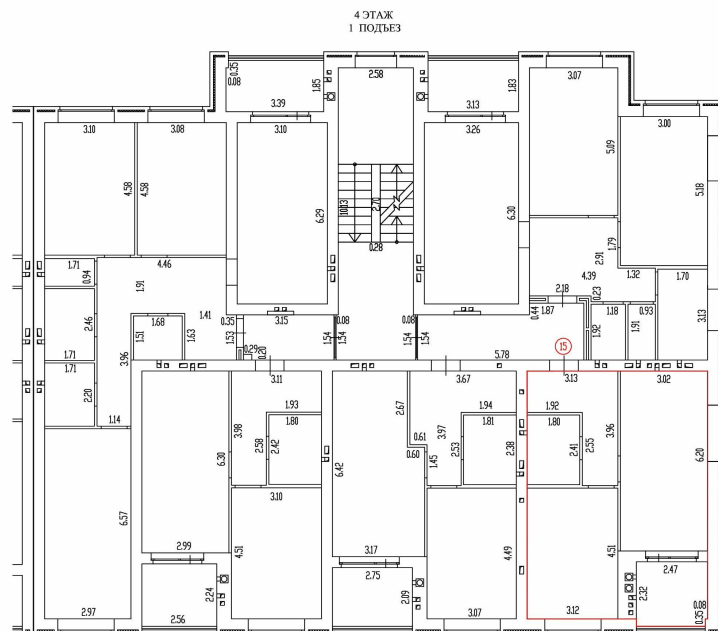
Всего листов выписки: 136

06.03.2024г. № КУВИ-001/2024-66591813

Кадастровый номер: 32:02:0390204:2146

Номер этажа (этажей): 4

План части этажа



Условные обозначения:

210 Линейный размер

Степа с окном и дверью



Лестница

Масштаб 1:100

Масштаб 1:100

ДОКУМЕНТ ПОДПИСАН
ЭЛЕКТРОННОЙ ПОДПИСЬЮ

Сертификат: 00BV056B7401CB38D2B3576ACDC8425108

Владелец: ФЕДЕРАЛЬНАЯ СЛУЖБА ГОСУДАРСТВЕННОЙ

РЕГИСТРАЦИИ, КАДАСТРА И КАРТОГРАФИИ

Действителен: с 27.06.2023 по 19.09.2024

ПОЛНОЕ НАИМЕНОВАНИЕ ДОЛЖНОСТИ

инициалы, фамилия

Здание

вид объекта недвижимости

Лист № 41 раздела 8

Всего листов раздела 8: 118

Всего разделов: 5

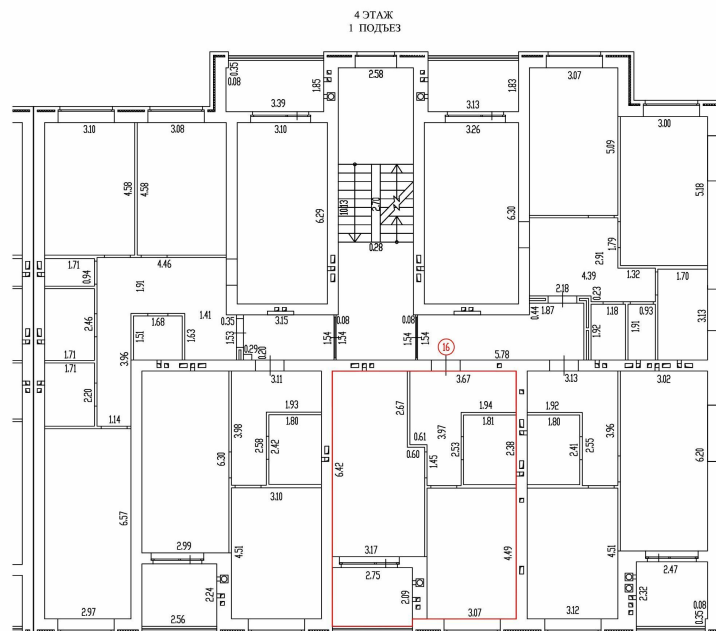
Всего листов выписки: 136

06.03.2024г. № КУВИ-001/2024-66591813

Кадастровый номер: 32:02:0390204:2146

Номер этажа (этажей): 4

План части этажа



Условные обозначения:

210 Линейный размер

Степа с окном и дверью



Лестница

Масштаб 1:100

Масштаб 1:100

ДОКУМЕНТ ПОДПИСАН
ЭЛЕКТРОННОЙ ПОДПИСЬЮ

Сертификат: 00BV056B7401CB38D2B3576ACDC8425108

Владелец: ФЕДЕРАЛЬНАЯ СЛУЖБА ГОСУДАРСТВЕННОЙ

РЕГИСТРАЦИИ, КАДАСТРА И КАРТОГРАФИИ

Действителен: с 27.06.2023 по 19.09.2024

ПОЛНОЕ НАИМЕНОВАНИЕ ДОЛЖНОСТИ

инициалы, фамилия

Здание

вид объекта недвижимости

Лист № 42 раздела 8

Всего листов раздела 8: 118

Всего разделов: 5

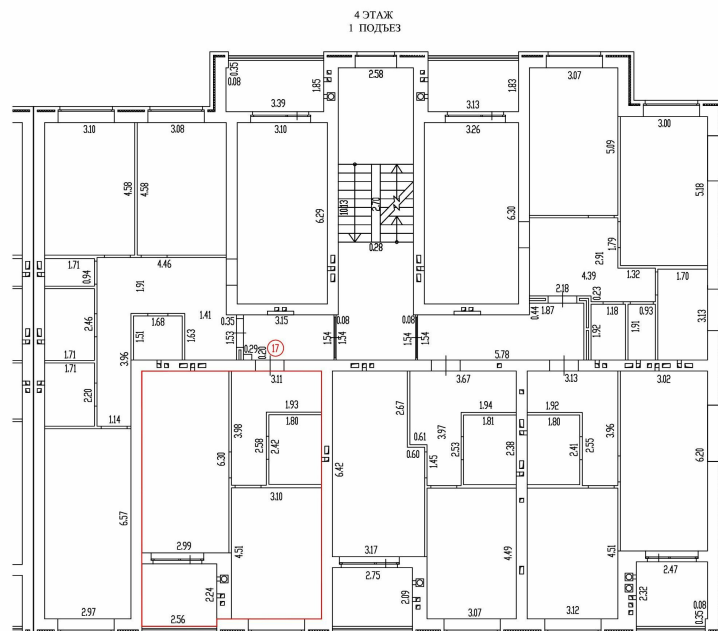
Всего листов выписки: 136

06.03.2024г. № КУВИ-001/2024-66591813

Кадастровый номер: 32:02:0390204:2146

Номер этажа (этажей): 4

План части этажа



Условные обозначения:

210 Линейный размер

Степа с окном и дверью



Лестница

Масштаб 1:100

Масштаб 1:100

ДОКУМЕНТ ПОДПИСАН
ЭЛЕКТРОННОЙ ПОДПИСЬЮ

Сертификат: 00BV056B7401CB38D2B3576ACDC8425108

Владелец: ФЕДЕРАЛЬНАЯ СЛУЖБА ГОСУДАРСТВЕННОЙ

РЕГИСТРАЦИИ, КАДАСТРА И КАРТОГРАФИИ

Действителен: с 27.06.2023 по 19.09.2024

ПОЛНОЕ НАИМЕНОВАНИЕ ДОЛЖНОСТИ

инициалы, фамилия

Здание

вид объекта недвижимости

Лист № 43 раздела 8

Всего листов раздела 8: 118

Всего разделов: 5

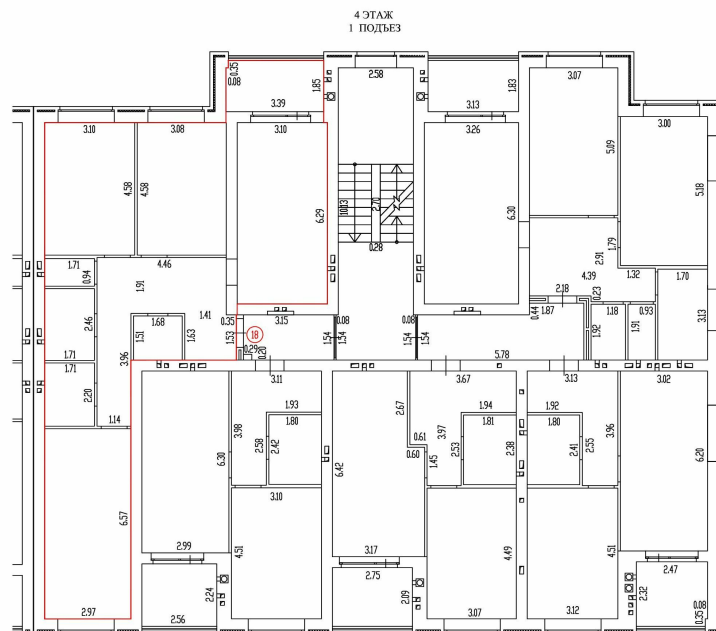
Всего листов выписки: 136

06.03.2024г. № КУВИ-001/2024-66591813

Кадастровый номер: 32:02:0390204:2146

Номер этажа (этажей): 4

План части этажа



Условные обозначения:

210 Линейный размер

Степа с окном и дверью



Лестница

Масштаб 1:100

Масштаб 1:100

ДОКУМЕНТ ПОДПИСАН
ЭЛЕКТРОННОЙ ПОДПИСЬЮ

Сертификат: 00BV056B7401CB38D2B3576ACDC8425108

Владелец: ФЕДЕРАЛЬНАЯ СЛУЖБА ГОСУДАРСТВЕННОЙ

РЕГИСТРАЦИИ, КАДАСТРА И КАРТОГРАФИИ

Действителен: с 27.06.2023 по 19.09.2024

ПОЛНОЕ НАИМЕНОВАНИЕ ДОЛЖНОСТИ

инициалы, фамилия

Здание

вид объекта недвижимости

Лист № 44 раздела 8

Всего листов раздела 8: 118

Всего разделов: 5

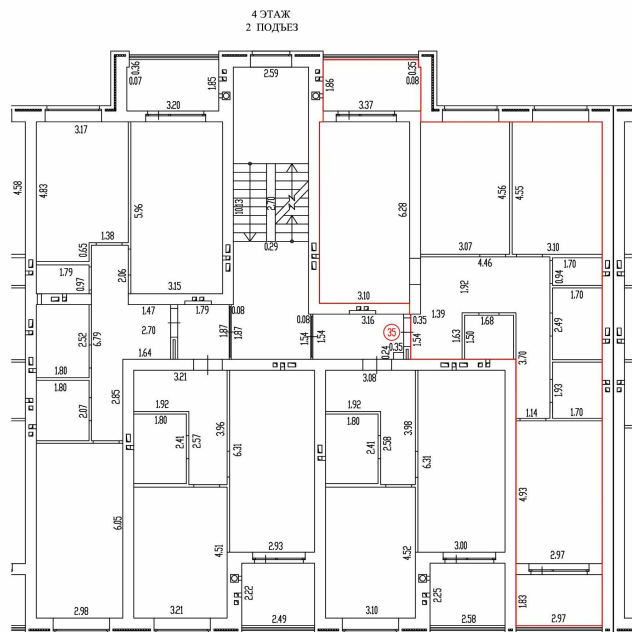
Всего листов выписки: 136

06.03.2024г. № КУВИ-001/2024-66591813

Кадастровый номер: 32:02:0390204:2146

Номер этажа (этажей): 4

План части этажа



Условные обозначения:

210 Линейный размер

Степа с окном и дверью



Лестница

Масштаб 1:100

Масштаб 1:100

ДОКУМЕНТ ПОДПИСАН
ЭЛЕКТРОННОЙ ПОДПИСЬЮ

Сертификат: 00ВВ056В7401СВ38D2В3576АСDC8425108

Владелец: ФЕДЕРАЛЬНАЯ СЛУЖБА ГОСУДАРСТВЕННОЙ

РЕГИСТРАЦИИ, КАДАСТРА И КАРТОГРАФИИ

Действителен: с 27.06.2023 по 19.09.2024

ПОЛНОЕ НАИМЕНОВАНИЕ ДОЛЖНОСТИ

инициалы, фамилия

Здание

вид объекта недвижимости

Лист № 45 раздела 8

Всего листов раздела 8: 118

Всего разделов: 5

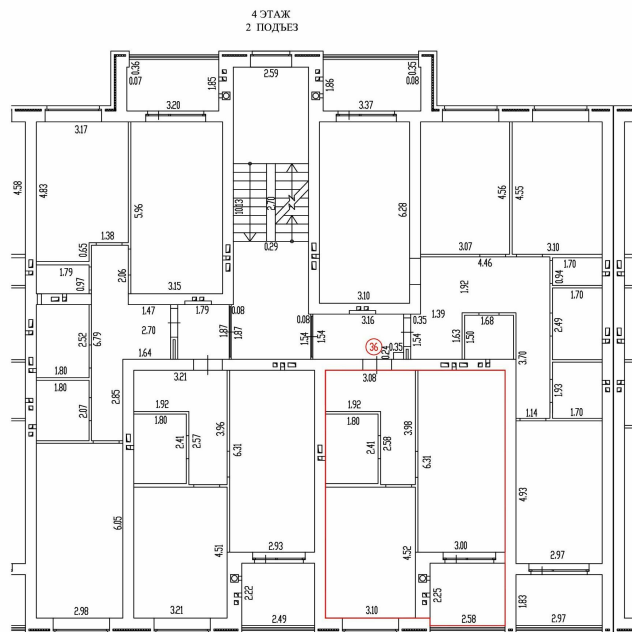
Всего листов выписки: 136

06.03.2024г. № КУВИ-001/2024-66591813

Кадастровый номер: 32:02:0390204:2146

Номер этажа (этажей): 4

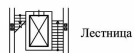
План части этажа



Условные обозначения:

210 Линейный размер

Степа с окном и дверью



Лестница

Масштаб 1:100

Масштаб 1:100

ДОКУМЕНТ ПОДПИСАН
ЭЛЕКТРОННОЙ ПОДПИСЬЮ

Сертификат: 00ВВ056В7401СВ38D2В3576АСDC8425108

Владелец: ФЕДЕРАЛЬНАЯ СЛУЖБА ГОСУДАРСТВЕННОЙ

РЕГИСТРАЦИИ, КАДАСТРА И КАРТОГРАФИИ

Действителен: с 27.06.2023 по 19.09.2024

ПОЛНОЕ НАИМЕНОВАНИЕ ДОЛЖНОСТИ

инициалы, фамилия

Здание

вид объекта недвижимости

Лист № 46 раздела 8

Всего листов раздела 8: 118

Всего разделов: 5

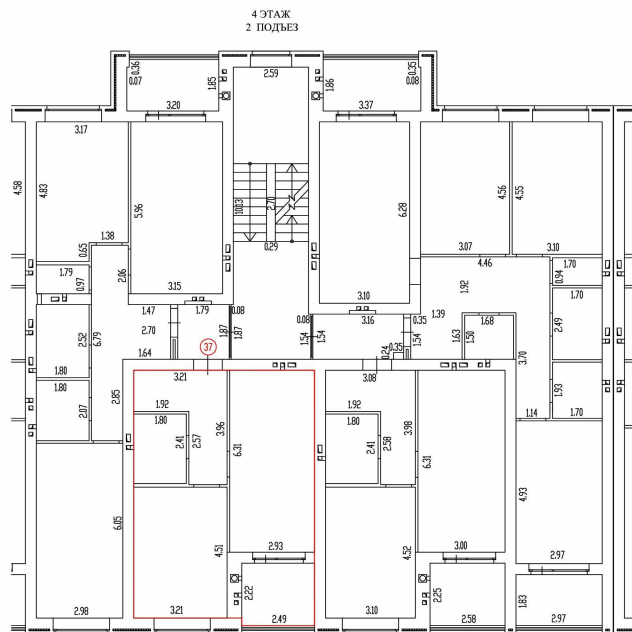
Всего листов выписки: 136

06.03.2024г. № КУВИ-001/2024-66591813

Кадастровый номер: 32:02:0390204:2146

Номер этажа (этажей): 4

План части этажа



Условные обозначения:

210 Линейный размер

Степа с окном и дверью



Лестница

Масштаб 1:100

Масштаб 1:100

ДОКУМЕНТ ПОДПИСАН
ЭЛЕКТРОННОЙ ПОДПИСЬЮ

Сертификат: 00ВВ056В7401СВ38D2В3576АСDC8425108

Владелец: ФЕДЕРАЛЬНАЯ СЛУЖБА ГОСУДАРСТВЕННОЙ

РЕГИСТРАЦИИ, КАДАСТРА И КАРТОГРАФИИ

Действителен: с 27.06.2023 по 19.09.2024

ПОЛНОЕ НАИМЕНОВАНИЕ ДОЛЖНОСТИ

инициалы, фамилия

Здание

вид объекта недвижимости

Лист № 47 раздела 8

Всего листов раздела 8: 118

Всего разделов: 5

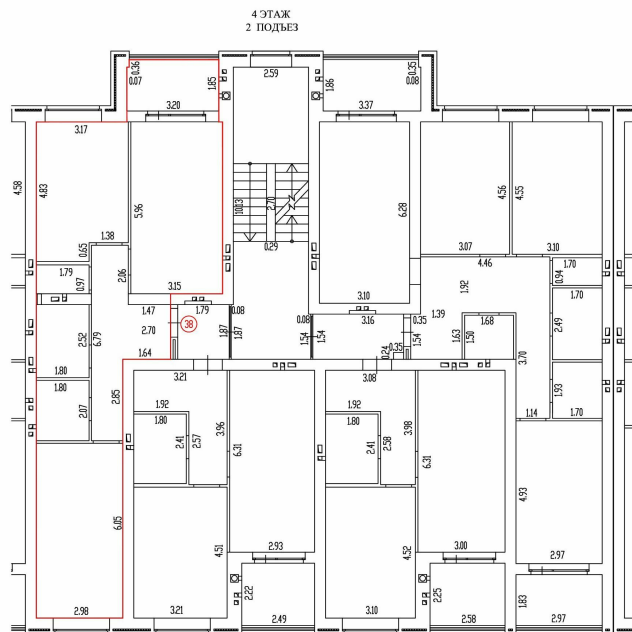
Всего листов выписки: 136

06.03.2024г. № КУВИ-001/2024-66591813

Кадастровый номер: 32:02:0390204:2146

Номер этажа (этажей): 4

План части этажа



Условные обозначения:

210 Линейный размер

Степа с окном и дверью



Лестница

Масштаб 1:100

Масштаб 1:100

ДОКУМЕНТ ПОДПИСАН
ЭЛЕКТРОННОЙ ПОДПИСЬЮ

Сертификат: 00ВВ056В7401СВ38D2В3576АСDC8425108

Владелец: ФЕДЕРАЛЬНАЯ СЛУЖБА ГОСУДАРСТВЕННОЙ

РЕГИСТРАЦИИ, КАДАСТРА И КАРТОГРАФИИ

Действителен: с 27.06.2023 по 19.09.2024

ПОЛНОЕ НАИМЕНОВАНИЕ ДОЛЖНОСТИ

инициалы, фамилия

Здание
вид объекта недвижимости

Лист № 48 раздела 8

Всего листов раздела 8: 118

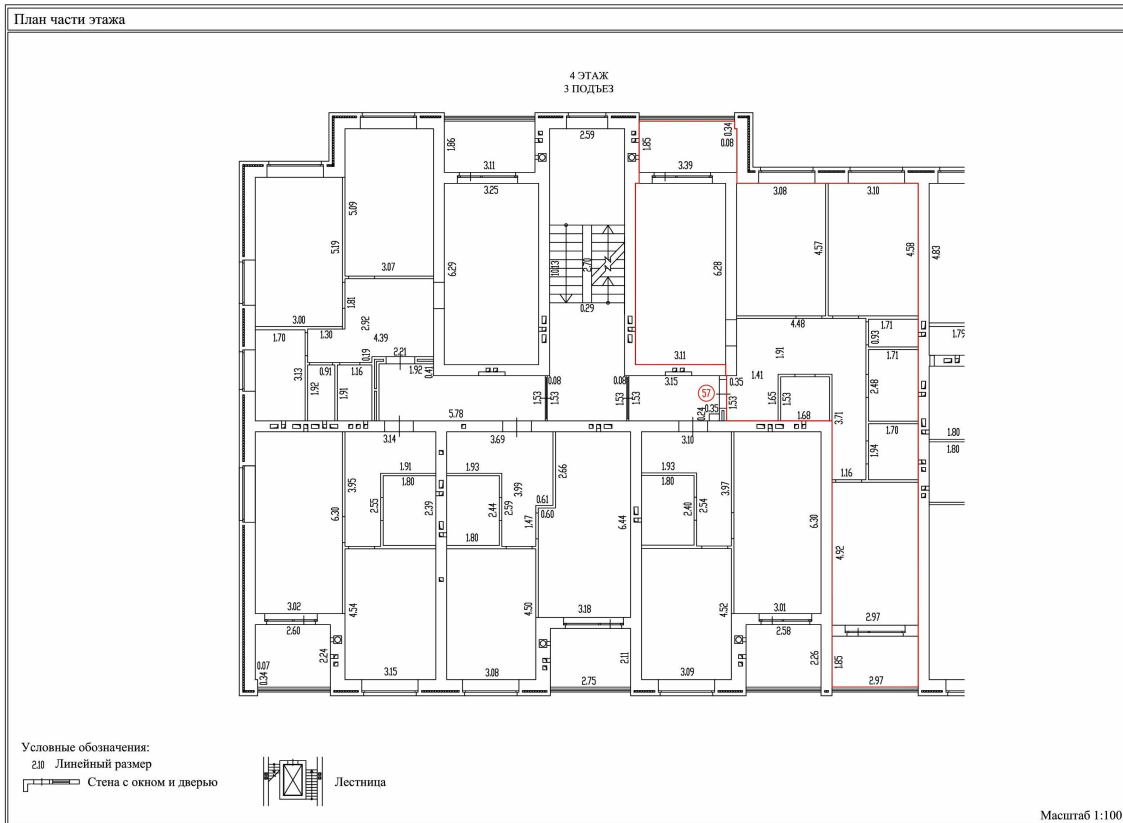
Всего разделов: 5

Всего листов выписки: 136

06.03.2024г. № КУВИ-001/2024-66591813

Кадастровый номер: 32:02:0390204:2146

Номер этажа (этажей): 4



Масштаб 1:100



ДОКУМЕНТ ПОДПИСАН
ЭЛЕКТРОННОЙ ПОДПИСЬЮ

Сертификат: 00BV056B7401CB38D2B3576ACDC8425108

Владелец: ФЕДЕРАЛЬНАЯ СЛУЖБА ГОСУДАРСТВЕННОЙ

РЕГИСТРАЦИИ, КАДАСТРА И КАРТОГРАФИИ

Действителен: с 27.06.2023 по 19.09.2024

ПОЛНОЕ НАИМЕНОВАНИЕ ДОЛЖНОСТИ

ИНИЦИАЛЫ, ФАМИЛИЯ

Здание

вид объекта недвижимости

Лист № 49 раздела 8

Всего листов раздела 8: 118

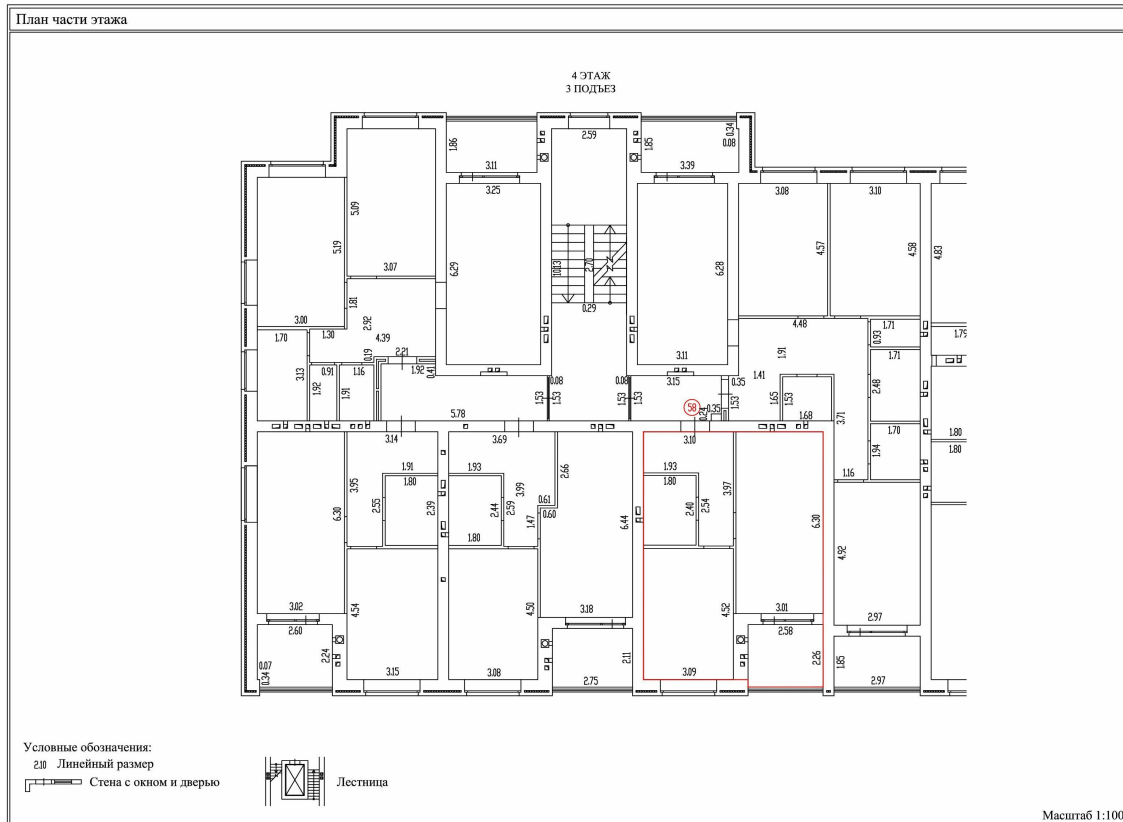
Всего разделов: 5

Всего листов выписки: 136

06.03.2024г. № КУВИ-001/2024-66591813

Кадастровый номер: 32:02:0390204:2146

Номер этажа (этажей): 4



Масштаб 1:100



ДОКУМЕНТ ПОДПИСАН
ЭЛЕКТРОННОЙ ПОДПИСЬЮ

Сертификат: 00BV056V7401CB38D2B3576ACDC8425108

Владелец: ФЕДЕРАЛЬНАЯ СЛУЖБА ГОСУДАРСТВЕННОЙ

РЕГИСТРАЦИИ, КАДАСТРА И КАРТОГРАФИИ

Действителен: с 27.06.2023 по 19.09.2024

ПОЛНОЕ НАИМЕНОВАНИЕ ДОЛЖНОСТИ

ИНИЦИАЛЫ, ФАМИЛИЯ

Здание

вид объекта недвижимости

Лист № 50 раздела 8

Всего листов раздела 8: 118

Всего разделов: 5

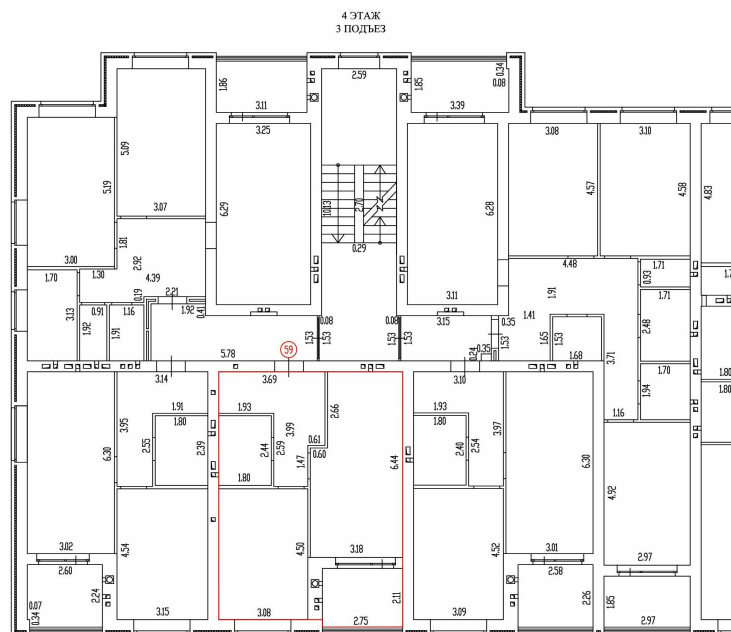
Всего листов выписки: 136

06.03.2024г. № КУВИ-001/2024-66591813

Кадастровый номер: 32:02:0390204:2146

Номер этажа (этажей): 4

План части этажа



Условные обозначения:

210 Линейный размер

Степа с окном и дверью



Лестница

Масштаб 1:100

Масштаб 1:100



ДОКУМЕНТ ПОДПИСАН
ЭЛЕКТРОННОЙ ПОДПИСЬЮ

Сертификат: 00BV056V7401CB38D2B3576ACDC8425108

Владелец: ФЕДЕРАЛЬНАЯ СЛУЖБА ГОСУДАРСТВЕННОЙ

РЕГИСТРАЦИИ, КАДАСТРА И КАРТОГРАФИИ

Действителен: с 27.06.2023 по 19.09.2024

ПОЛНОЕ НАИМЕНОВАНИЕ ДОЛЖНОСТИ

инициалы, фамилия

Здание

вид объекта недвижимости

Лист № 51 раздела 8

Всего листов раздела 8: 118

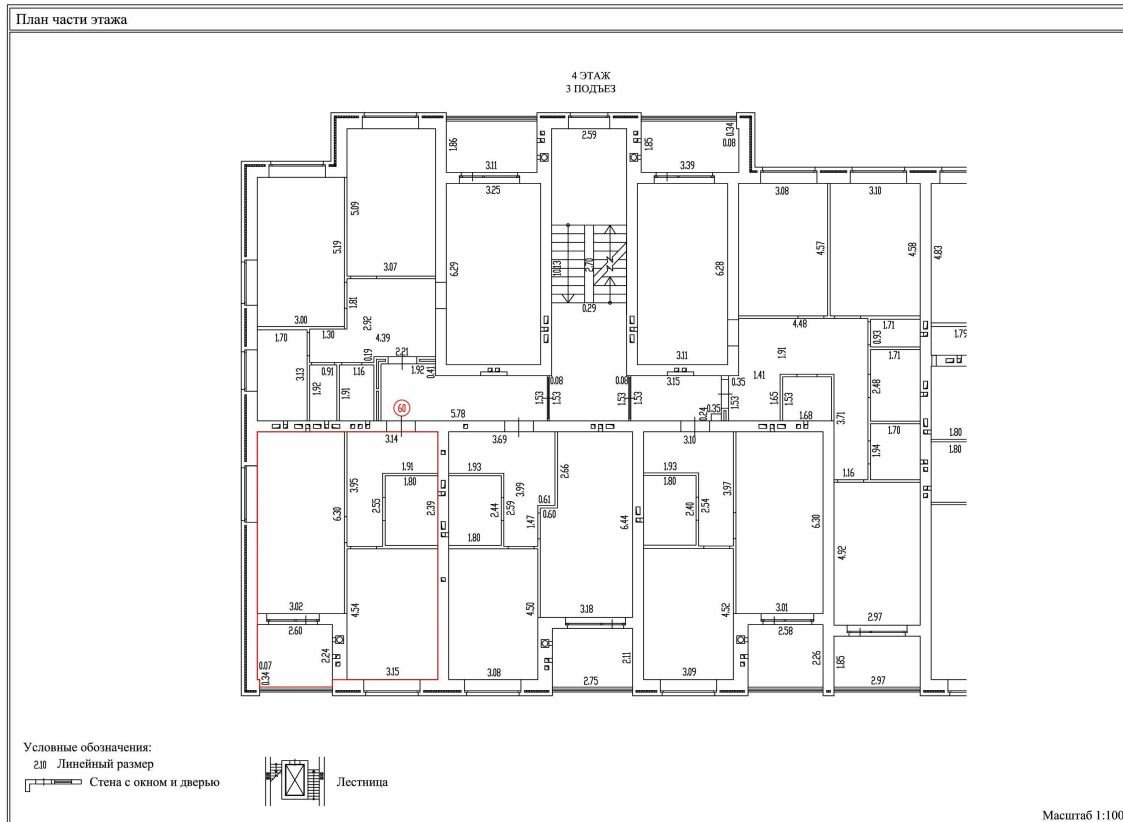
Всего разделов: 5

Всего листов выписки: 136

06.03.2024г. № КУВИ-001/2024-66591813

Кадастровый номер: 32:02:0390204:2146

Номер этажа (этажей): 4



Масштаб 1:100



ДОКУМЕНТ ПОДПИСАН
ЭЛЕКТРОННОЙ ПОДПИСЬЮ

Сертификат: 00BV056V7401CB38D2B3576ACDC8425108

Владелец: ФЕДЕРАЛЬНАЯ СЛУЖБА ГОСУДАРСТВЕННОЙ

РЕГИСТРАЦИИ, КАДАСТРА И КАРТОГРАФИИ

Действителен: с 27.06.2023 по 19.09.2024

ПОЛНОЕ НАИМЕНОВАНИЕ ДОЛЖНОСТИ

инициалы, фамилия

Здание

вид объекта недвижимости

Лист № 52 раздела 8

Всего листов раздела 8: 118

Всего разделов: 5

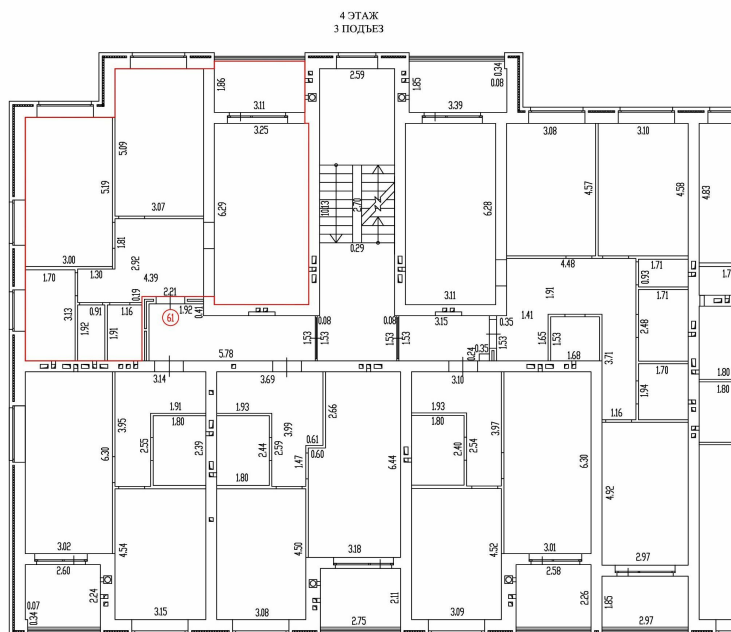
Всего листов выписки: 136

06.03.2024г. № КУВИ-001/2024-66591813

Кадастровый номер: 32:02:0390204:2146

Номер этажа (этажей): 4

План части этажа



Условные обозначения:

210 Линейный размер

Степа с окном и дверью



Лестница

Масштаб 1:100

Масштаб 1:100

ДОКУМЕНТ ПОДПИСАН
ЭЛЕКТРОННОЙ ПОДПИСЬЮ

Сертификат: 00BV056V7401CB38D2B3576ACDC8425108

Владелец: ФЕДЕРАЛЬНАЯ СЛУЖБА ГОСУДАРСТВЕННОЙ

РЕГИСТРАЦИИ, КАДАСТРА И КАРТОГРАФИИ

Действителен: с 27.06.2023 по 19.09.2024

ПОЛНОЕ НАИМЕНОВАНИЕ ДОЛЖНОСТИ

инициалы, фамилия

Здание

вид объекта недвижимости

Лист № 53 раздела 8

Всего листов раздела 8: 118

Всего разделов: 5

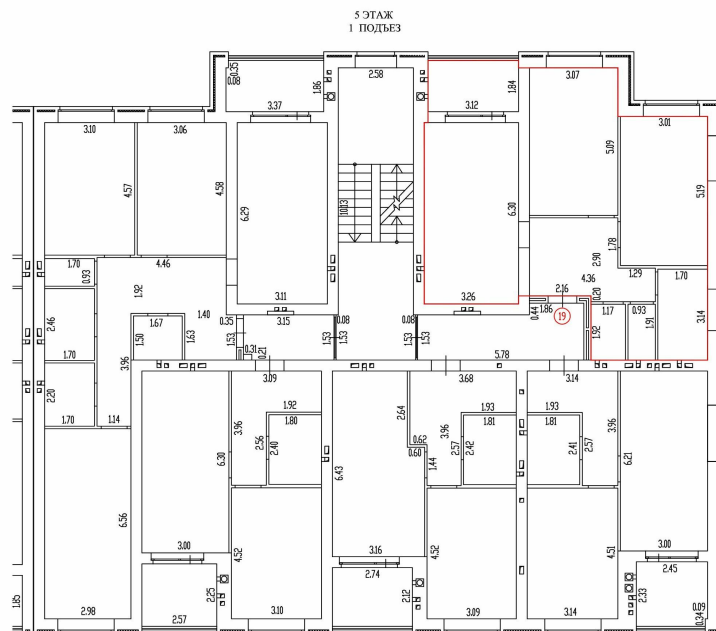
Всего листов выписки: 136

06.03.2024г. № КУВИ-001/2024-66591813

Кадастровый номер: 32:02:0390204:2146

Номер этажа (этажей): 5

План части этажа



Условные обозначения:

210 Линейный размер

Степа с окном и дверью



Лестница

Масштаб 1:100

Масштаб 1:100

ДОКУМЕНТ ПОДПИСАН
ЭЛЕКТРОННОЙ ПОДПИСЬЮ

Сертификат: 00BV056B7401CB38D2B3576ACDC8425108

Владелец: ФЕДЕРАЛЬНАЯ СЛУЖБА ГОСУДАРСТВЕННОЙ

РЕГИСТРАЦИИ, КАДАСТРА И КАРТОГРАФИИ

Действителен: с 27.06.2023 по 19.09.2024

ПОЛНОЕ НАИМЕНОВАНИЕ ДОЛЖНОСТИ

инициалы, фамилия

Здание

вид объекта недвижимости

Лист № 54 раздела 8

Всего листов раздела 8: 118

Всего разделов: 5

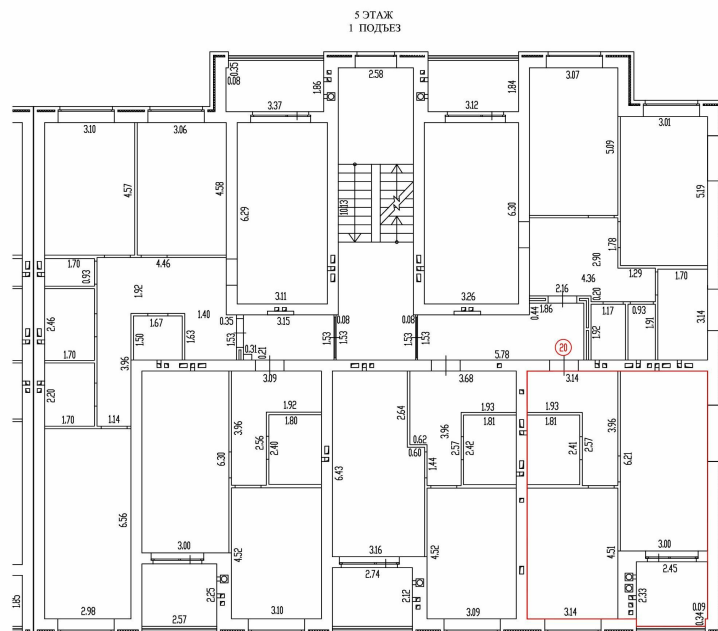
Всего листов выписки: 136

06.03.2024г. № КУВИ-001/2024-66591813

Кадастровый номер: 32:02:0390204:2146

Номер этажа (этажей): 5

План части этажа



Условные обозначения:

210 Линейный размер

Степа с окном и дверью



Лестница

Масштаб 1:100

Масштаб 1:100

ДОКУМЕНТ ПОДПИСАН
ЭЛЕКТРОННОЙ ПОДПИСЬЮ

Сертификат: 00BV056B7401CB38D2B3576ACDC8425108

Владелец: ФЕДЕРАЛЬНАЯ СЛУЖБА ГОСУДАРСТВЕННОЙ

РЕГИСТРАЦИИ, КАДАСТРА И КАРТОГРАФИИ

Действителен: с 27.06.2023 по 19.09.2024

ПОЛНОЕ НАИМЕНОВАНИЕ ДОЛЖНОСТИ

инициалы, фамилия

Здание

вид объекта недвижимости

Лист № 55 раздела 8

Всего листов раздела 8: 118

Всего разделов: 5

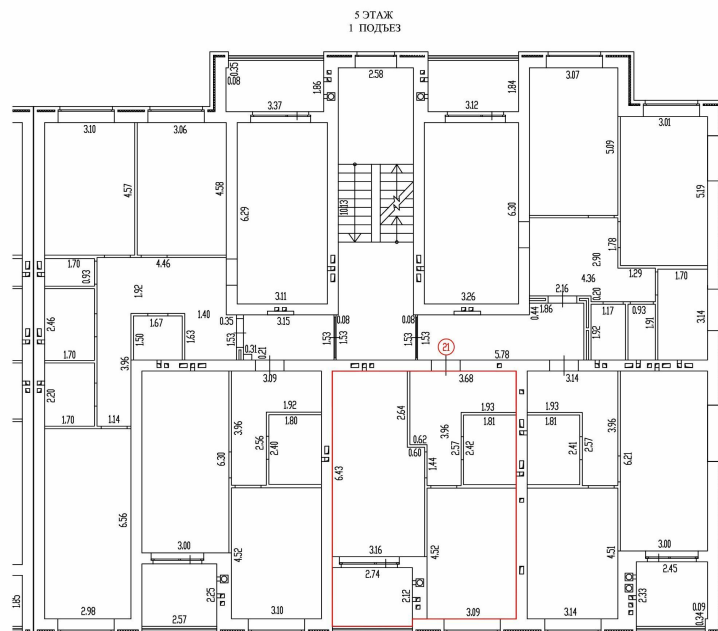
Всего листов выписки: 136

06.03.2024г. № КУВИ-001/2024-66591813

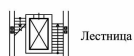
Кадастровый номер: 32:02:0390204:2146

Номер этажа (этажей): 5

План части этажа



Условные обозначения:
210 Линейный размер
Степа с окном и дверью



Масштаб 1:100

Масштаб 1:100



ДОКУМЕНТ ПОДПИСАН
ЭЛЕКТРОННОЙ ПОДПИСЬЮ

Сертификат: 00BV056B7401CB38D2B3576ACDC8425108

Владелец: ФЕДЕРАЛЬНАЯ СЛУЖБА ГОСУДАРСТВЕННОЙ

РЕГИСТРАЦИИ, КАДАСТРА И КАРТОГРАФИИ

Действителен: с 27.06.2023 по 19.09.2024

ПОЛНОЕ НАИМЕНОВАНИЕ ДОЛЖНОСТИ

инициалы, фамилия

Здание

вид объекта недвижимости

Лист № 56 раздела 8

Всего листов раздела 8: 118

Всего разделов: 5

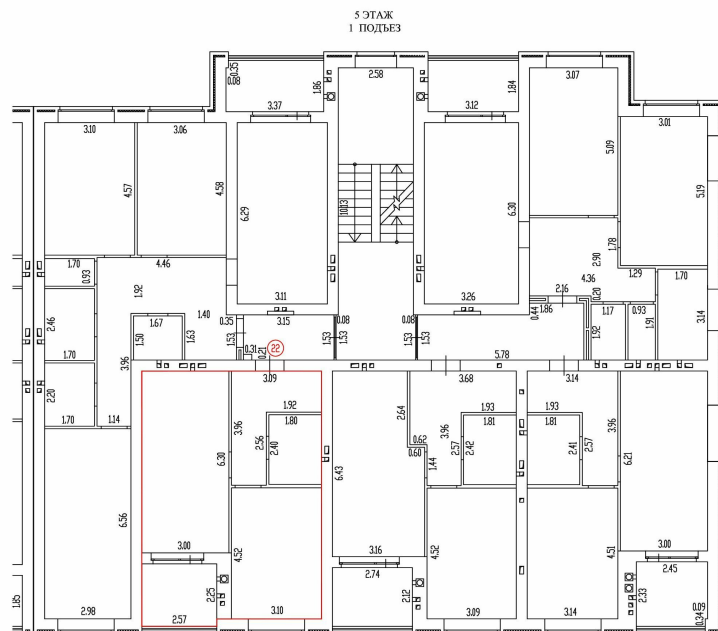
Всего листов выписки: 136

06.03.2024г. № КУВИ-001/2024-66591813

Кадастровый номер: 32:02:0390204:2146

Номер этажа (этажей): 5

План части этажа



Условные обозначения:

210 Линейный размер

Степа с окном и дверью



Лестница

Масштаб 1:100

Масштаб 1:100

ДОКУМЕНТ ПОДПИСАН
ЭЛЕКТРОННОЙ ПОДПИСЬЮ

Сертификат: 00BV056B7401CB38D2B3576ACDC8425108

Владелец: ФЕДЕРАЛЬНАЯ СЛУЖБА ГОСУДАРСТВЕННОЙ

РЕГИСТРАЦИИ, КАДАСТРА И КАРТОГРАФИИ

Действителен: с 27.06.2023 по 19.09.2024

ПОЛНОЕ НАИМЕНОВАНИЕ ДОЛЖНОСТИ

инициалы, фамилия

Здание

вид объекта недвижимости

Лист № 57 раздела 8

Всего листов раздела 8: 118

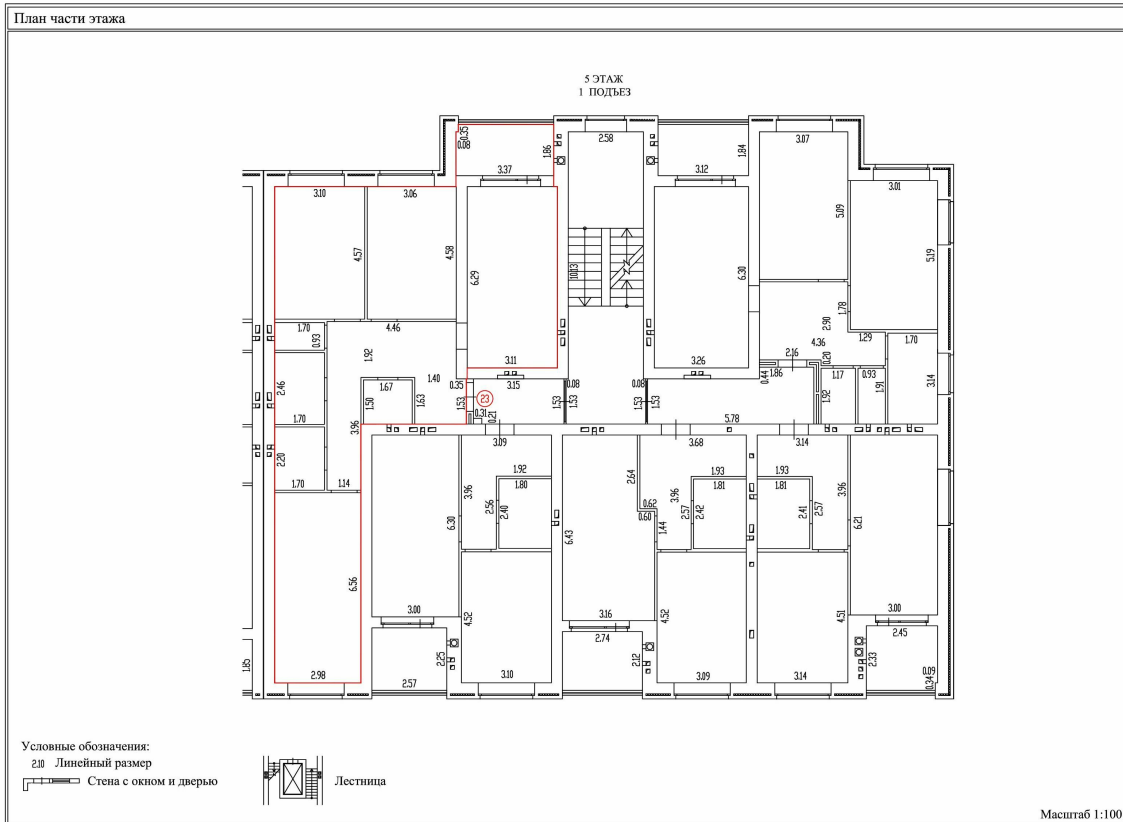
Всего разделов: 5

Всего листов выписки: 136

06.03.2024г. № КУВИ-001/2024-66591813

Кадастровый номер: 32:02:0390204:2146

Номер этажа (этажей): 5



Масштаб 1:100



ДОКУМЕНТ ПОДПИСАН
ЭЛЕКТРОННОЙ ПОДПИСЬЮ

Сертификат: 00BV056V7401CB38D2B3576ACDC8425108

Владелец: ФЕДЕРАЛЬНАЯ СЛУЖБА ГОСУДАРСТВЕННОЙ
РЕГИСТРАЦИИ, КАДАСТРА И КАРТОГРАФИИ
Действителен: с 27.06.2023 по 19.09.2024

ПОЛНОЕ НАИМЕНОВАНИЕ ДОЛЖНОСТИ

инициалы, фамилия

Здание

вид объекта недвижимости

Лист № 58 раздела 8

Всего листов раздела 8: 118

Всего разделов: 5

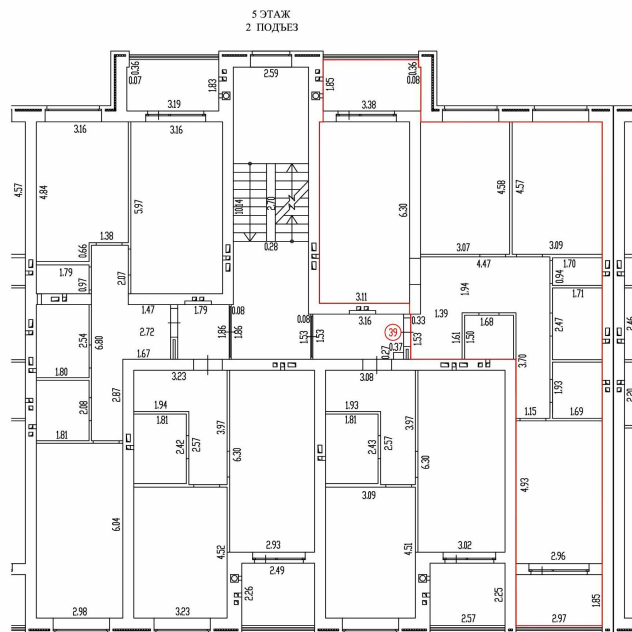
Всего листов выписки: 136

06.03.2024г. № КУВИ-001/2024-66591813

Кадастровый номер: 32:02:0390204:2146

Номер этажа (этажей): 5

План части этажа



Условные обозначения:

210 Линейный размер

Степа с окном и дверью



Лестница

Масштаб 1:100

Масштаб 1:100

ДОКУМЕНТ ПОДПИСАН
ЭЛЕКТРОННОЙ ПОДПИСЬЮ

Сертификат: 00ВВ056В7401СВ38D2В3576АСDC8425108

Владелец: ФЕДЕРАЛЬНАЯ СЛУЖБА ГОСУДАРСТВЕННОЙ

РЕГИСТРАЦИИ, КАДАСТРА И КАРТОГРАФИИ

Действителен: с 27.06.2023 по 19.09.2024

ПОЛНОЕ НАИМЕНОВАНИЕ ДОЛЖНОСТИ

инициалы, фамилия

Здание

вид объекта недвижимости

Лист № 59 раздела 8

Всего листов раздела 8: 118

Всего разделов: 5

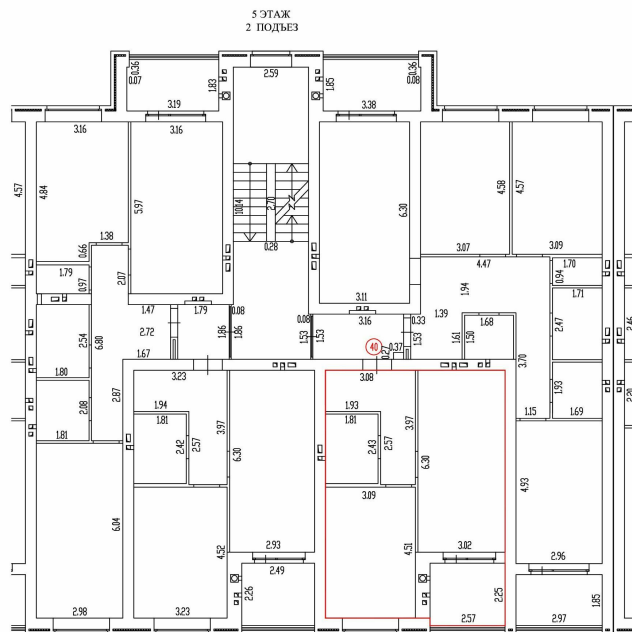
Всего листов выписки: 136

06.03.2024г. № КУВИ-001/2024-66591813

Кадастровый номер: 32:02:0390204:2146

Номер этажа (этажей): 5

План части этажа



Условные обозначения:

210 Линейный размер

Степа с окном и дверью



Лестница

Масштаб 1:100

Масштаб 1:100

ДОКУМЕНТ ПОДПИСАН
ЭЛЕКТРОННОЙ ПОДПИСЬЮ

Сертификат: 00ВВ056В7401СВ38D2В3576АСDC8425108

Владелец: ФЕДЕРАЛЬНАЯ СЛУЖБА ГОСУДАРСТВЕННОЙ

РЕГИСТРАЦИИ, КАДАСТРА И КАРТОГРАФИИ

Действителен: с 27.06.2023 по 19.09.2024

ПОЛНОЕ НАИМЕНОВАНИЕ ДОЛЖНОСТИ

инициалы, фамилия

Здание

вид объекта недвижимости

Лист № 60 раздела 8

Всего листов раздела 8: 118

Всего разделов: 5

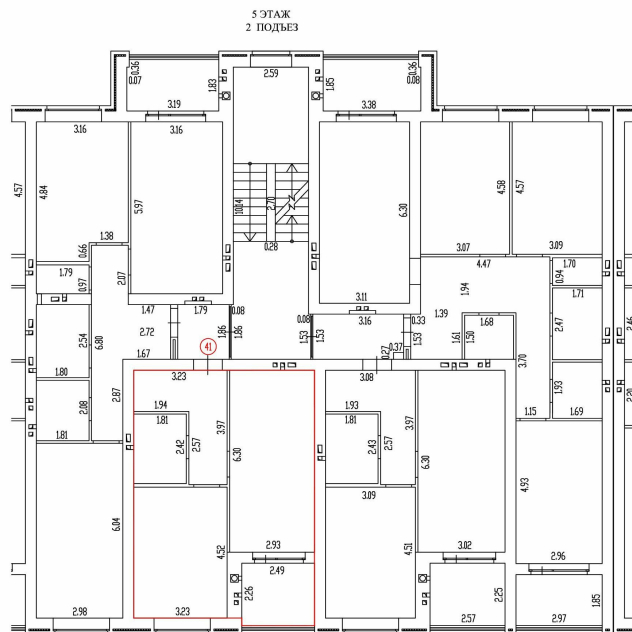
Всего листов выписки: 136

06.03.2024г. № КУВИ-001/2024-66591813

Кадастровый номер: 32:02:0390204:2146

Номер этажа (этажей): 5

План части этажа



Условные обозначения:

210 Линейный размер

Степа с окном и дверью



Лестница

Масштаб 1:100

Масштаб 1:100

ДОКУМЕНТ ПОДПИСАН
ЭЛЕКТРОННОЙ ПОДПИСЬЮ

Сертификат: 00ВВ056В7401СВ38D2В3576АСDC8425108

Владелец: ФЕДЕРАЛЬНАЯ СЛУЖБА ГОСУДАРСТВЕННОЙ

РЕГИСТРАЦИИ, КАДАСТРА И КАРТОГРАФИИ

Действителен: с 27.06.2023 по 19.09.2024

ПОЛНОЕ НАИМЕНОВАНИЕ ДОЛЖНОСТИ

инициалы, фамилия

Здание

вид объекта недвижимости

Лист № 61 раздела 8

Всего листов раздела 8: 118

Всего разделов: 5

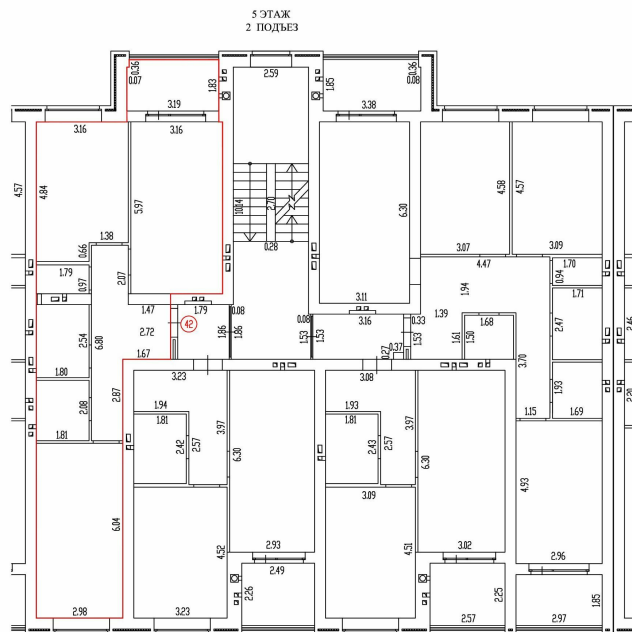
Всего листов выписки: 136

06.03.2024г. № КУВИ-001/2024-66591813

Кадастровый номер: 32:02:0390204:2146

Номер этажа (этажей): 5

План части этажа



Условные обозначения:

210 Линейный размер

Степа с окном и дверью



Лестница

Масштаб 1:100

Масштаб 1:100

ДОКУМЕНТ ПОДПИСАН
ЭЛЕКТРОННОЙ ПОДПИСЬЮ

Сертификат: 00ВВ056В7401СВ38D2В3576АСDC8425108

Владелец: ФЕДЕРАЛЬНАЯ СЛУЖБА ГОСУДАРСТВЕННОЙ

РЕГИСТРАЦИИ, КАДАСТРА И КАРТОГРАФИИ

Действителен: с 27.06.2023 по 19.09.2024

ПОЛНОЕ НАИМЕНОВАНИЕ ДОЛЖНОСТИ

инициалы, фамилия

Здание

вид объекта недвижимости

Лист № 62 раздела 8

Всего листов раздела 8: 118

Всего разделов: 5

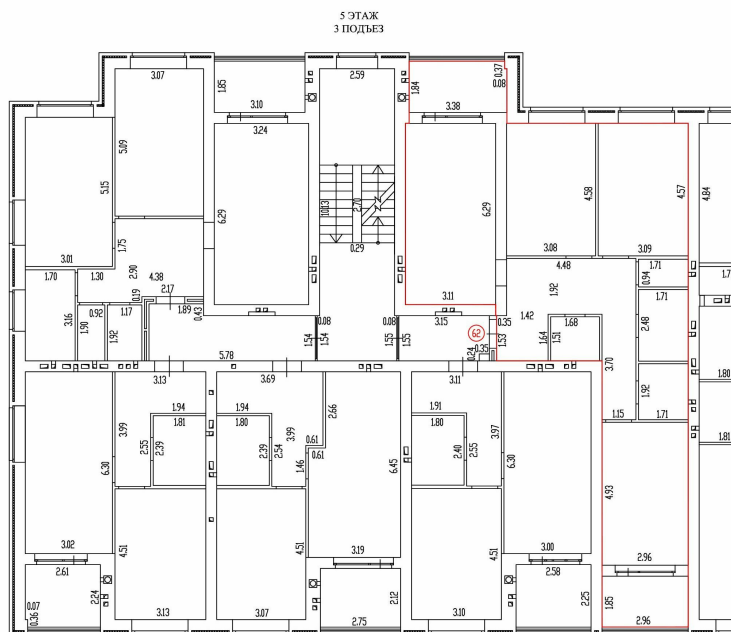
Всего листов выписки: 136

06.03.2024г. № КУВИ-001/2024-66591813

Кадастровый номер: 32:02:0390204:2146

Номер этажа (этажей): 5

План части этажа



Условные обозначения:

210 Линейный размер

Степа с окном и дверью



Лестница

Масштаб 1:100

Масштаб 1:100

ДОКУМЕНТ ПОДПИСАН
ЭЛЕКТРОННОЙ ПОДПИСЬЮ

Сертификат: 00BV056V7401CB38D2B3576ACDC8425108

Владелец: ФЕДЕРАЛЬНАЯ СЛУЖБА ГОСУДАРСТВЕННОЙ

РЕГИСТРАЦИИ, КАДАСТРА И КАРТОГРАФИИ

Действителен: с 27.06.2023 по 19.09.2024

ПОЛНОЕ НАИМЕНОВАНИЕ ДОЛЖНОСТИ

инициалы, фамилия

Здание
вид объекта недвижимости

Лист № 63 раздела 8

Всего листов раздела 8: 118

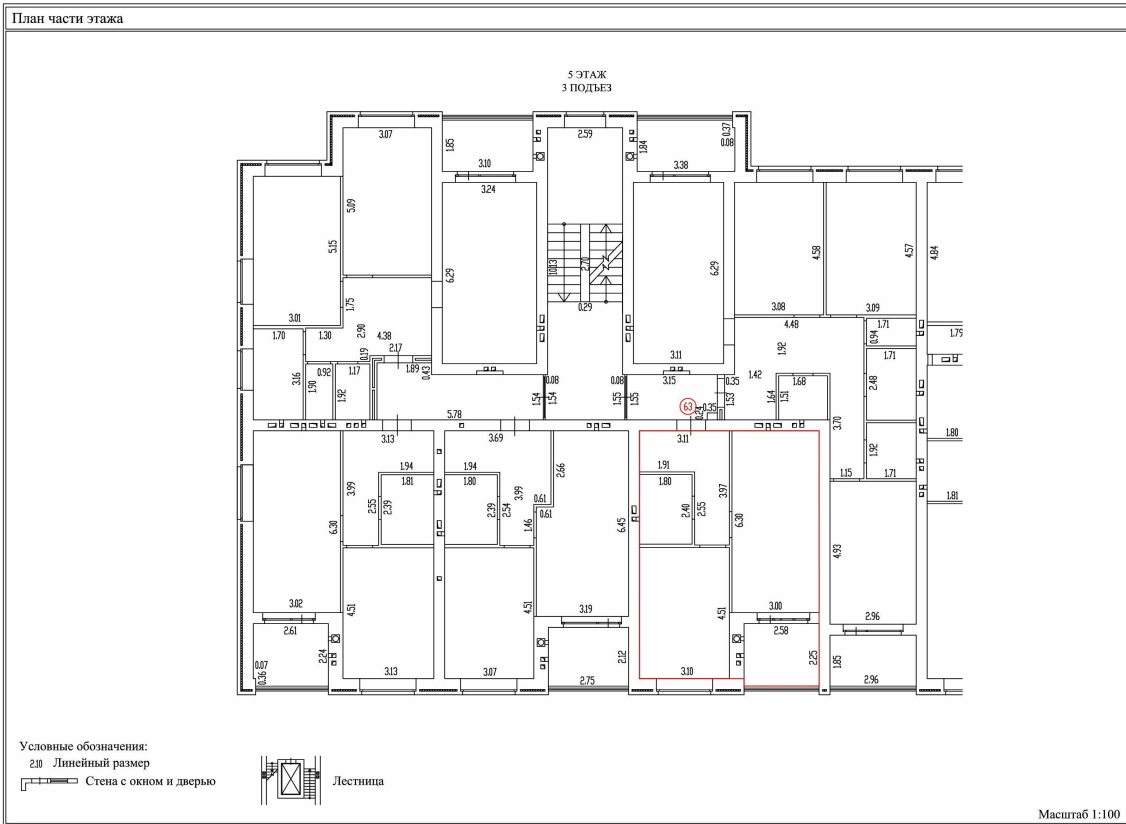
Всего разделов: 5

Всего листов выписки: 136

06.03.2024г. № КУВИ-001/2024-66591813

Кадастровый номер: 32:02:0390204:2146

Номер этажа (этажей): 5



Масштаб 1:100



ДОКУМЕНТ ПОДПИСАН
ЭЛЕКТРОННОЙ ПОДПИСЬЮ

Сертификат: 00BV056V7401CB38D2B3576ACDC8425108

Владелец: ФЕДЕРАЛЬНАЯ СЛУЖБА ГОСУДАРСТВЕННОЙ
РЕГИСТРАЦИИ, КАДАСТРА И КАРТОГРАФИИ
Действителен: с 27.06.2023 по 19.09.2024

ПОЛНОЕ НАИМЕНОВАНИЕ ДОЛЖНОСТИ

инициалы, фамилия

Здание

вид объекта недвижимости

Лист № 64 раздела 8

Всего листов раздела 8: 118

Всего разделов: 5

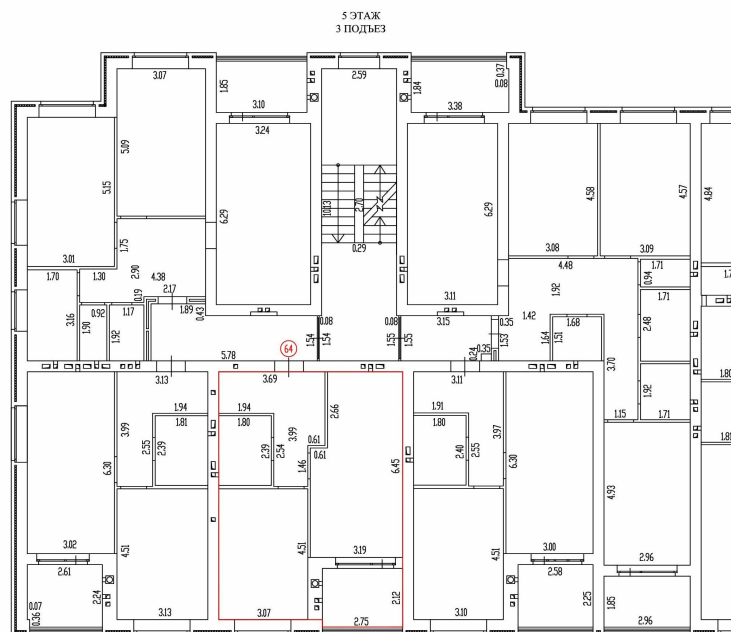
Всего листов выписки: 136

06.03.2024г. № КУВИ-001/2024-66591813

Кадастровый номер: 32:02:0390204:2146

Номер этажа (этажей): 5

План части этажа



Условные обозначения:

210 Линейный размер

Степа с окном и дверью



Лестница

Масштаб 1:100

Масштаб 1:100

ДОКУМЕНТ ПОДПИСАН
ЭЛЕКТРОННОЙ ПОДПИСЬЮ

Сертификат: 00BV056V7401CB38D2B3576ACDC8425108

Владелец: ФЕДЕРАЛЬНАЯ СЛУЖБА ГОСУДАРСТВЕННОЙ

РЕГИСТРАЦИИ, КАДАСТРА И КАРТОГРАФИИ

Действителен: с 27.06.2023 по 19.09.2024

ПОЛНОЕ НАИМЕНОВАНИЕ ДОЛЖНОСТИ

инициалы, фамилия

Здание

вид объекта недвижимости

Лист № 65 раздела 8

Всего листов раздела 8: 118

Всего разделов: 5

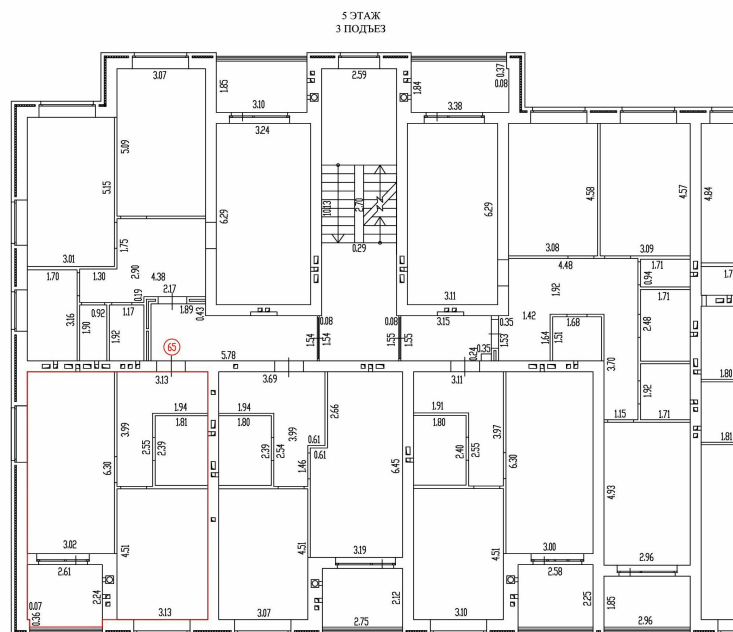
Всего листов выписки: 136

06.03.2024г. № КУВИ-001/2024-66591813

Кадастровый номер: 32:02:0390204:2146

Номер этажа (этажей): 5

План части этажа



Условные обозначения:

210 Линейный размер

Степа с окном и дверью



Лестница

Масштаб 1:100

Масштаб 1:100

ДОКУМЕНТ ПОДПИСАН
ЭЛЕКТРОННОЙ ПОДПИСЬЮ

Сертификат: 00BV056V7401CB38D2B3576ACDC8425108

Владелец: ФЕДЕРАЛЬНАЯ СЛУЖБА ГОСУДАРСТВЕННОЙ

РЕГИСТРАЦИИ, КАДАСТРА И КАРТОГРАФИИ

Действителен: с 27.06.2023 по 19.09.2024

ПОЛНОЕ НАИМЕНОВАНИЕ ДОЛЖНОСТИ

инициалы, фамилия

Здание

вид объекта недвижимости

Лист № 66 раздела 8

Всего листов раздела 8: 118

Всего разделов: 5

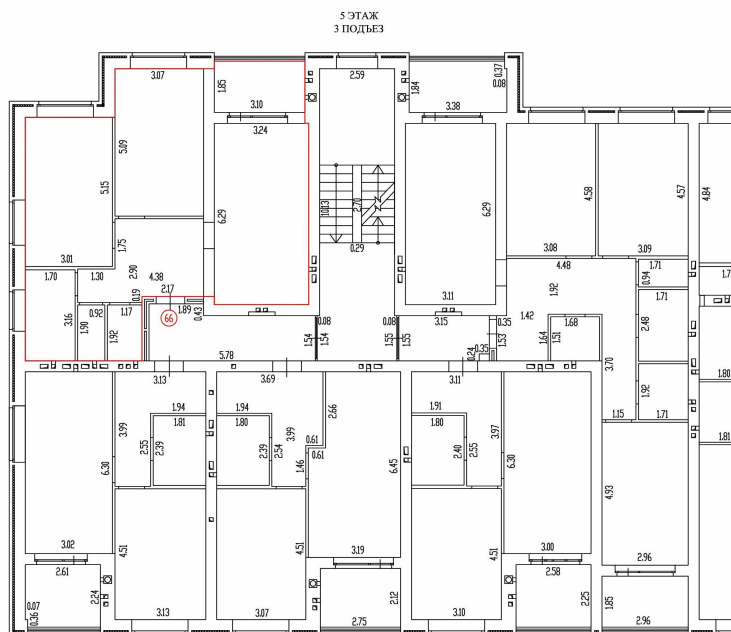
Всего листов выписки: 136

06.03.2024г. № КУВИ-001/2024-66591813

Кадастровый номер: 32:02:0390204:2146

Номер этажа (этажей): 5

План части этажа



Условные обозначения:

210 Линейный размер

Степа с окном и дверью



Лестница

Масштаб 1:100

Масштаб 1:100

ДОКУМЕНТ ПОДПИСАН
ЭЛЕКТРОННОЙ ПОДПИСЬЮ

Сертификат: 00BV056V7401CB38D2B3576ACDC8425108

Владелец: ФЕДЕРАЛЬНАЯ СЛУЖБА ГОСУДАРСТВЕННОЙ

РЕГИСТРАЦИИ, КАДАСТРА И КАРТОГРАФИИ

Действителен: с 27.06.2023 по 19.09.2024

ПОЛНОЕ НАИМЕНОВАНИЕ ДОЛЖНОСТИ

инициалы, фамилия

Здание

вид объекта недвижимости

Лист № 67 раздела 8

Всего листов раздела 8: 118

Всего разделов: 5

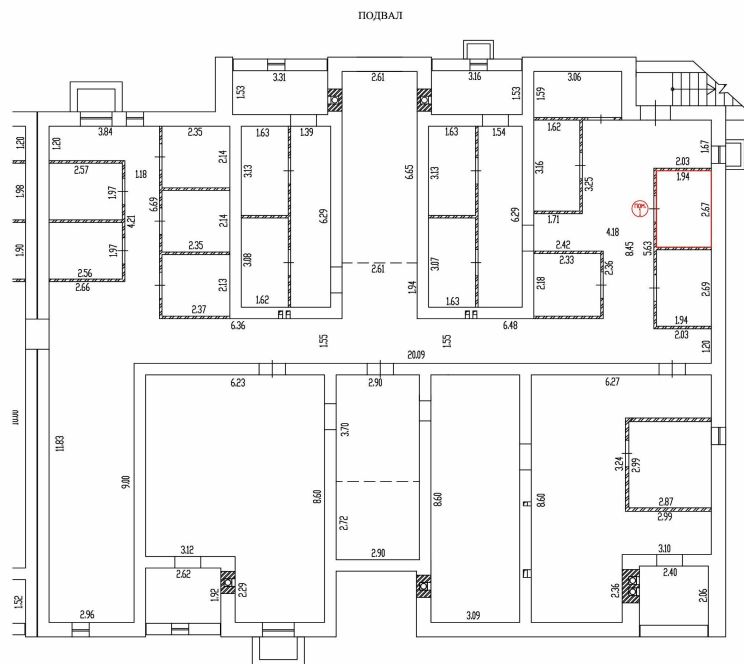
Всего листов выписки: 136

06.03.2024г. № КУВИ-001/2024-66591813

Кадастровый номер: 32:02:0390204:2146

Номер этажа (этажей): Подвал

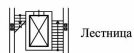
План части этажа



Условные обозначения:

210 Линейный размер

Степа с окном и дверью



Лестница

Масштаб 1:100

Масштаб 1:100

ДОКУМЕНТ ПОДПИСАН
ЭЛЕКТРОННОЙ ПОДПИСЬЮ

Сертификат: 00BV056V7401CB38D2B3576ACDC8425108

Владелец: ФЕДЕРАЛЬНАЯ СЛУЖБА ГОСУДАРСТВЕННОЙ

РЕГИСТРАЦИИ, КАДАСТРА И КАРТОГРАФИИ

Действителен: с 27.06.2023 по 19.09.2024

ПОЛНОЕ НАИМЕНОВАНИЕ ДОЛЖНОСТИ

инициалы, фамилия

Здание

вид объекта недвижимости

Лист № 68 раздела 8

Всего листов раздела 8: 118

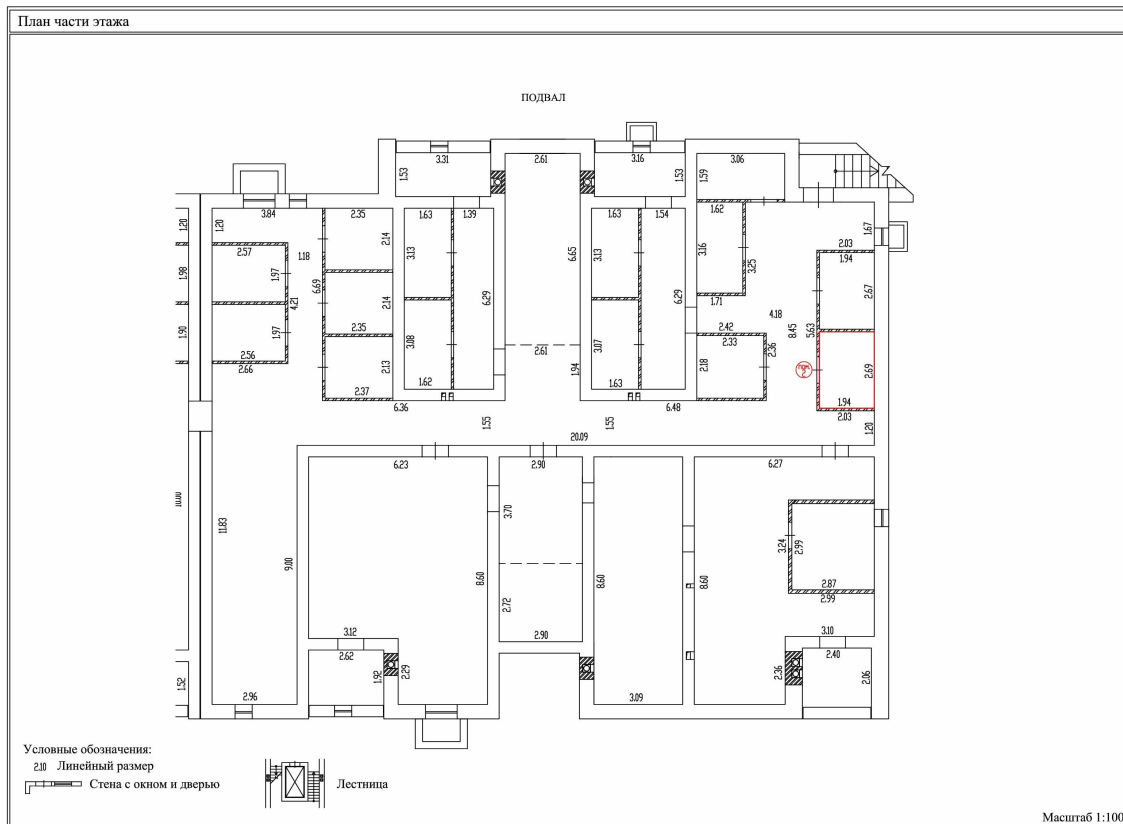
Всего разделов: 5

Всего листов выписки: 136

06.03.2024г. № КУВИ-001/2024-66591813

Кадастровый номер: 32:02:0390204:2146

Номер этажа (этажей): Подвал



Масштаб 1:100



ДОКУМЕНТ ПОДПИСАН
 ЭЛЕКТРОННОЙ ПОДПИСЬЮ

Сертификат: 00BV056V7401CB38D2B3576ACDC8425108

Владелец: ФЕДЕРАЛЬНАЯ СЛУЖБА ГОСУДАРСТВЕННОЙ

РЕГИСТРАЦИИ, КАДАСТРА И КАРТОГРАФИИ

Действителен: с 27.06.2023 по 19.09.2024

ПОЛНОЕ НАИМЕНОВАНИЕ ДОЛЖНОСТИ

инициалы, фамилия

Здание

вид объекта недвижимости

Лист № 69 раздела 8

Всего листов раздела 8: 118

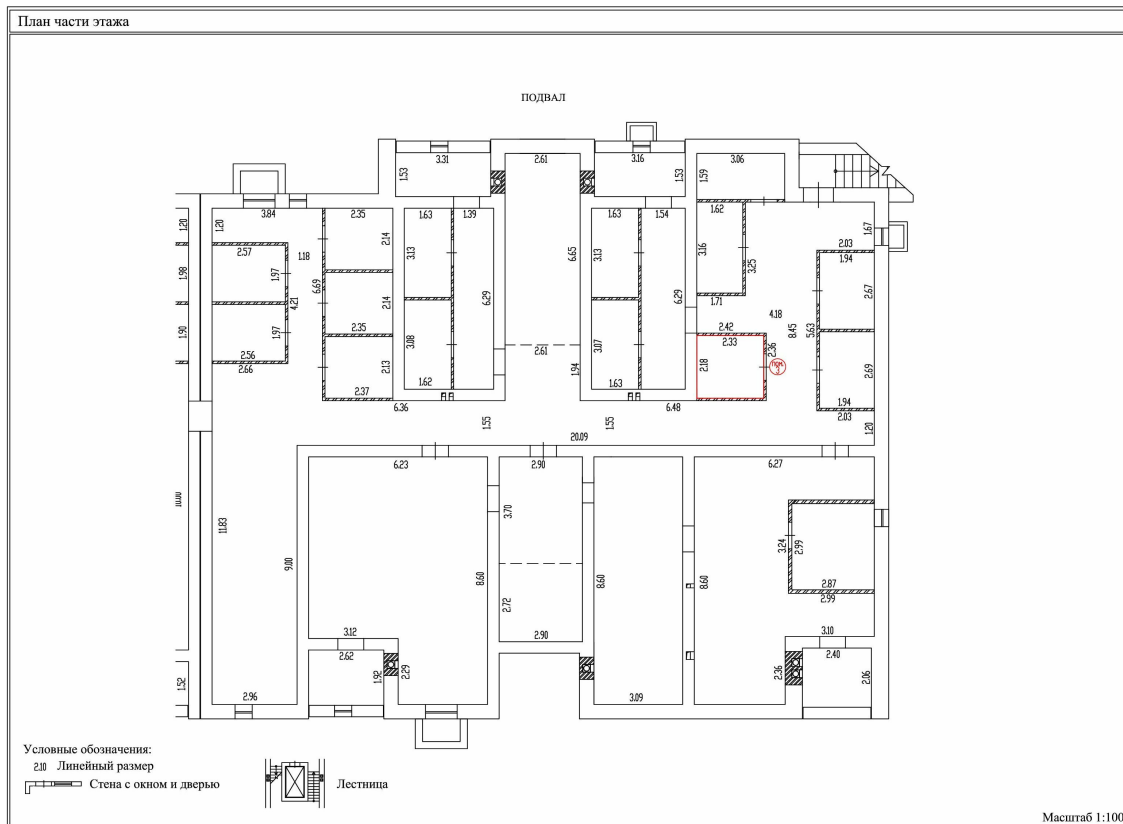
Всего разделов: 5

Всего листов выписки: 136

06.03.2024г. № КУВИ-001/2024-66591813

Кадастровый номер: 32:02:0390204:2146

Номер этажа (этажей): Подвал



Масштаб 1:100



ДОКУМЕНТ ПОДПИСАН
 ЭЛЕКТРОННОЙ ПОДПИСЬЮ

Сертификат: 00BV056V7401CB38D2B3576ACDC8425108

Владелец: ФЕДЕРАЛЬНАЯ СЛУЖБА ГОСУДАРСТВЕННОЙ

РЕГИСТРАЦИИ, КАДАСТРА И КАРТОГРАФИИ

Действителен: с 27.06.2023 по 19.09.2024

ПОЛНОЕ НАИМЕНОВАНИЕ ДОЛЖНОСТИ

инициалы, фамилия

Здание

вид объекта недвижимости

Лист № 70 раздела 8

Всего листов раздела 8: 118

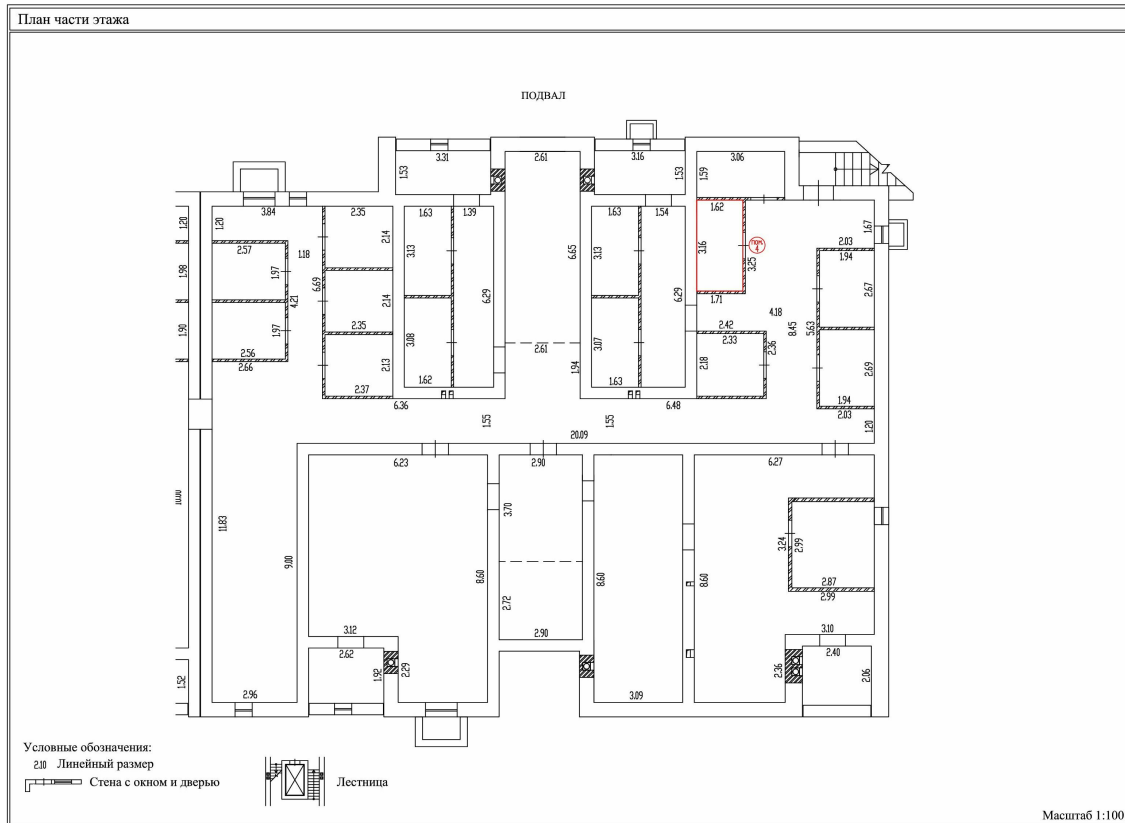
Всего разделов: 5

Всего листов выписки: 136

06.03.2024г. № КУВИ-001/2024-66591813

Кадастровый номер: 32:02:0390204:2146

Номер этажа (этажей): Подвал



Масштаб 1:100



ДОКУМЕНТ ПОДПИСАН
 ЭЛЕКТРОННОЙ ПОДПИСЬЮ

Сертификат: 00BV056V7401CB38D2B3576ACDC8425108

Владелец: ФЕДЕРАЛЬНАЯ СЛУЖБА ГОСУДАРСТВЕННОЙ

РЕГИСТРАЦИИ, КАДАСТРА И КАРТОГРАФИИ

Действителен: с 27.06.2023 по 19.09.2024

ПОЛНОЕ НАИМЕНОВАНИЕ ДОЛЖНОСТИ

инициалы, фамилия

Здание

вид объекта недвижимости

Лист № 71 раздела 8

Всего листов раздела 8: 118

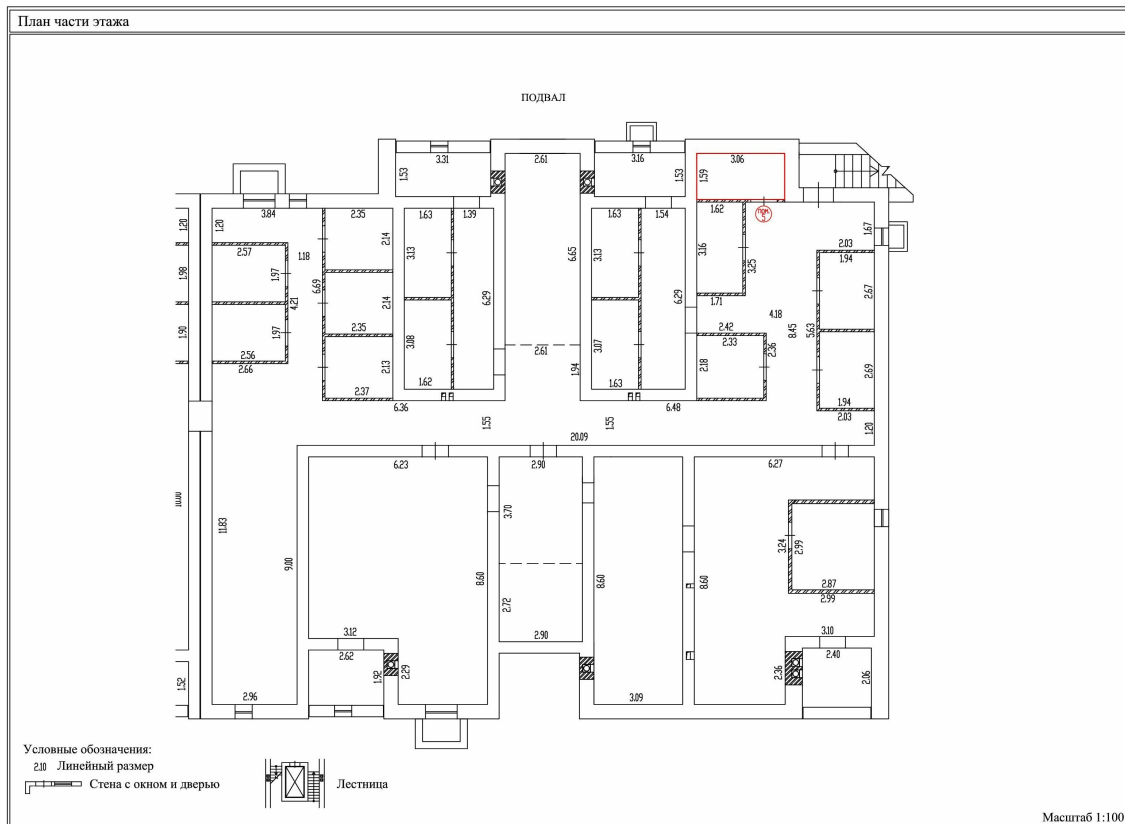
Всего разделов: 5

Всего листов выписки: 136

06.03.2024г. № КУВИ-001/2024-66591813

Кадастровый номер: 32:02:0390204:2146

Номер этажа (этажей): Подвал



Масштаб 1:100



ДОКУМЕНТ ПОДПИСАН
 ЭЛЕКТРОННОЙ ПОДПИСЬЮ

Сертификат: 00BV056V7401CB38D2B3576ACDC8425108

Владелец: ФЕДЕРАЛЬНАЯ СЛУЖБА ГОСУДАРСТВЕННОЙ

РЕГИСТРАЦИИ, КАДАСТРА И КАРТОГРАФИИ

Действителен: с 27.06.2023 по 19.09.2024

ПОЛНОЕ НАИМЕНОВАНИЕ ДОЛЖНОСТИ

инициалы, фамилия

Здание

вид объекта недвижимости

Лист № 72 раздела 8

Всего листов раздела 8: 118

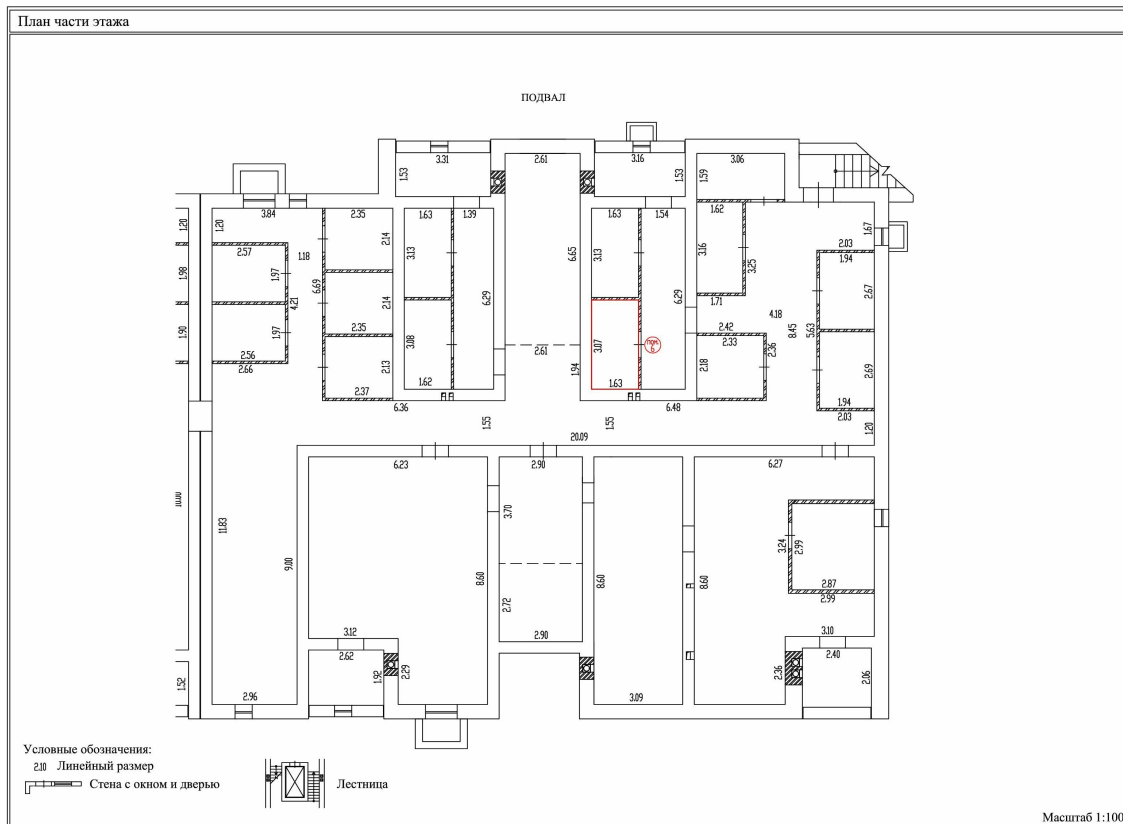
Всего разделов: 5

Всего листов выписки: 136

06.03.2024г. № КУВИ-001/2024-66591813

Кадастровый номер: 32:02:0390204:2146

Номер этажа (этажей): Подвал



Масштаб 1:100



ДОКУМЕНТ ПОДПИСАН
 ЭЛЕКТРОННОЙ ПОДПИСЬЮ

Сертификат: 00BV056V7401CB38D2B3576ACDC8425108

Владелец: ФЕДЕРАЛЬНАЯ СЛУЖБА ГОСУДАРСТВЕННОЙ

РЕГИСТРАЦИИ, КАДАСТРА И КАРТОГРАФИИ

Действителен: с 27.06.2023 по 19.09.2024

ПОЛНОЕ НАИМЕНОВАНИЕ ДОЛЖНОСТИ

инициалы, фамилия

Здание

вид объекта недвижимости

Лист № 73 раздела 8

Всего листов раздела 8: 118

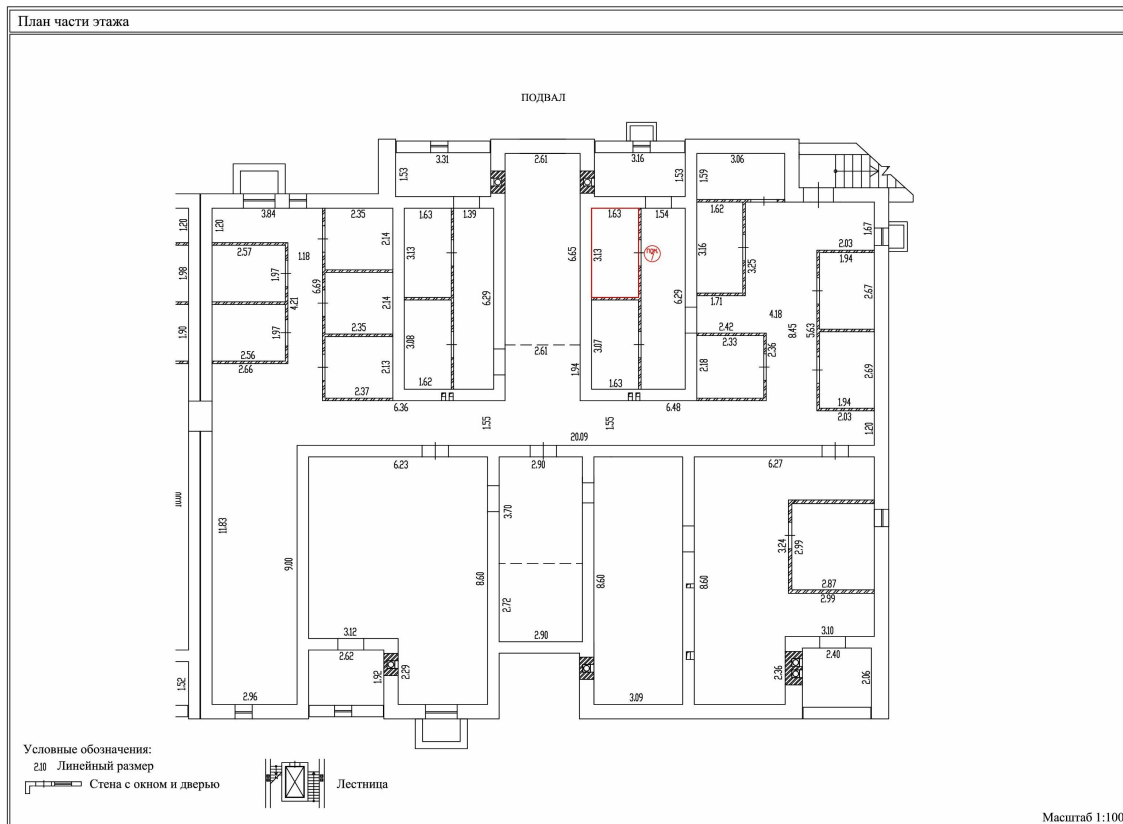
Всего разделов: 5

Всего листов выписки: 136

06.03.2024г. № КУВИ-001/2024-66591813

Кадастровый номер: 32:02:0390204:2146

Номер этажа (этажей): Подвал



Масштаб 1:100



ДОКУМЕНТ ПОДПИСАН
 ЭЛЕКТРОННОЙ ПОДПИСЬЮ

Сертификат: 00BV056V7401CB38D2B3576ACDC8425108

Владелец: ФЕДЕРАЛЬНАЯ СЛУЖБА ГОСУДАРСТВЕННОЙ

РЕГИСТРАЦИИ, КАДАСТРА И КАРТОГРАФИИ

Действителен: с 27.06.2023 по 19.09.2024

ПОЛНОЕ НАИМЕНОВАНИЕ ДОЛЖНОСТИ

инициалы, фамилия

Здание

вид объекта недвижимости

Лист № 74 раздела 8

Всего листов раздела 8: 118

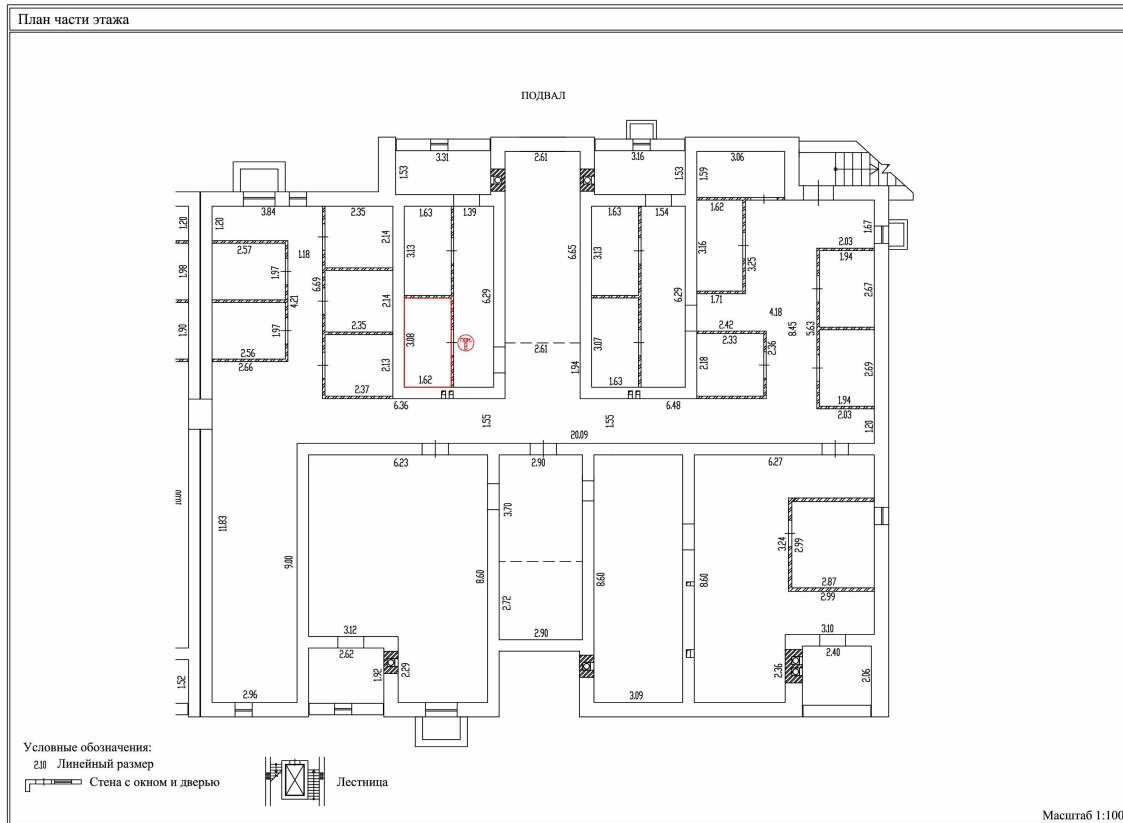
Всего разделов: 5

Всего листов выписки: 136

06.03.2024г. № КУВИ-001/2024-66591813

Кадастровый номер: 32:02:0390204:2146

Номер этажа (этажей): Подвал



Масштаб 1:100



ДОКУМЕНТ ПОДПИСАН
 ЭЛЕКТРОННОЙ ПОДПИСЬЮ

Сертификат: 00BV056V7401CB38D2B3576ACDC8425108

Владелец: ФЕДЕРАЛЬНАЯ СЛУЖБА ГОСУДАРСТВЕННОЙ

РЕГИСТРАЦИИ, КАДАСТРА И КАРТОГРАФИИ

Действителен: с 27.06.2023 по 19.09.2024

ПОЛНОЕ НАИМЕНОВАНИЕ ДОЛЖНОСТИ

инициалы, фамилия

Здание

вид объекта недвижимости

Лист № 75 раздела 8

Всего листов раздела 8: 118

Всего разделов: 5

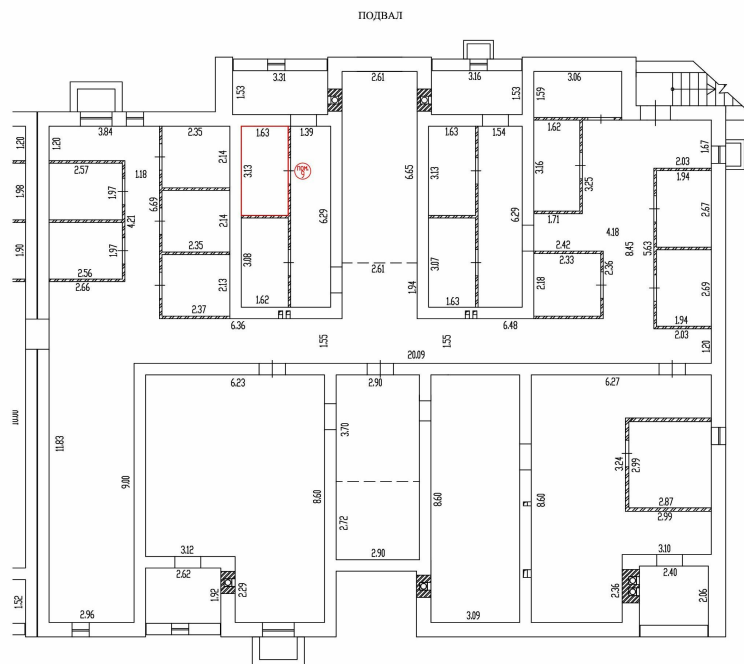
Всего листов выписки: 136

06.03.2024г. № КУВИ-001/2024-66591813

Кадастровый номер: 32:02:0390204:2146

Номер этажа (этажей): Подвал

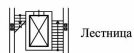
План части этажа



Условные обозначения:

210 Линейный размер

Стена с окном и дверью



Лестница

Масштаб 1:100

Масштаб 1:100

ДОКУМЕНТ ПОДПИСАН
ЭЛЕКТРОННОЙ ПОДПИСЬЮ

Сертификат: 00BV056V7401CB38D2B3576ACDC8425108

Владелец: ФЕДЕРАЛЬНАЯ СЛУЖБА ГОСУДАРСТВЕННОЙ

РЕГИСТРАЦИИ, КАДАСТРА И КАРТОГРАФИИ

Действителен: с 27.06.2023 по 19.09.2024

ПОЛНОЕ НАИМЕНОВАНИЕ ДОЛЖНОСТИ

инициалы, фамилия

Здание

вид объекта недвижимости

Лист № 76 раздела 8

Всего листов раздела 8: 118

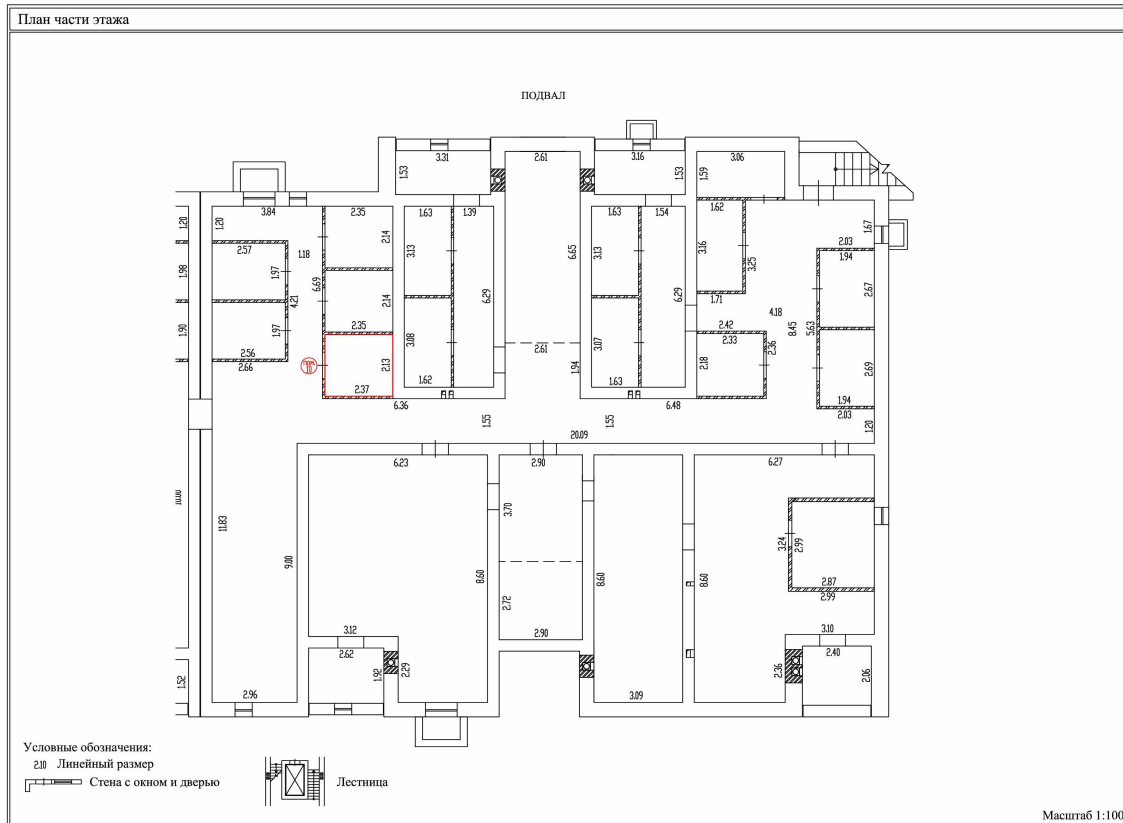
Всего разделов: 5

Всего листов выписки: 136

06.03.2024г. № КУВИ-001/2024-66591813

Кадастровый номер: 32:02:0390204:2146

Номер этажа (этажей): Подвал



Масштаб 1:100



ДОКУМЕНТ ПОДПИСАН
 ЭЛЕКТРОННОЙ ПОДПИСЬЮ

Сертификат: 00BV056V7401CB38D2B3576ACDC8425108

Владелец: ФЕДЕРАЛЬНАЯ СЛУЖБА ГОСУДАРСТВЕННОЙ

РЕГИСТРАЦИИ, КАДАСТРА И КАРТОГРАФИИ

Действителен: с 27.06.2023 по 19.09.2024

ПОЛНОЕ НАИМЕНОВАНИЕ ДОЛЖНОСТИ

инициалы, фамилия

Здание

вид объекта недвижимости

Лист № 77 раздела 8

Всего листов раздела 8: 118

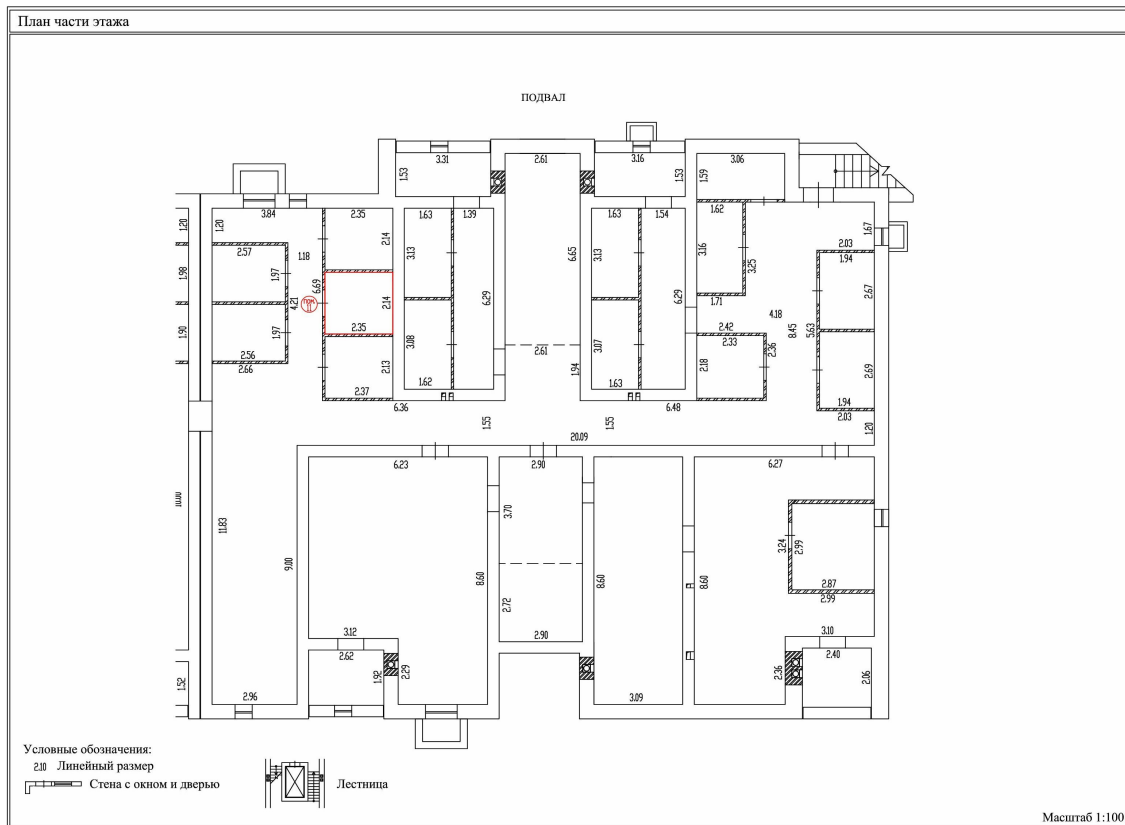
Всего разделов: 5

Всего листов выписки: 136

06.03.2024г. № КУВИ-001/2024-66591813

Кадастровый номер: 32:02:0390204:2146

Номер этажа (этажей): Подвал



Масштаб 1:100



ДОКУМЕНТ ПОДПИСАН
 ЭЛЕКТРОННОЙ ПОДПИСЬЮ

Сертификат: 00BV056V7401CB38D2B3576ACDC8425108

Владелец: ФЕДЕРАЛЬНАЯ СЛУЖБА ГОСУДАРСТВЕННОЙ

РЕГИСТРАЦИИ, КАДАСТРА И КАРТОГРАФИИ

Действителен: с 27.06.2023 по 19.09.2024

ПОЛНОЕ НАИМЕНОВАНИЕ ДОЛЖНОСТИ

инициалы, фамилия

Здание

вид объекта недвижимости

Лист № 78 раздела 8

Всего листов раздела 8: 118

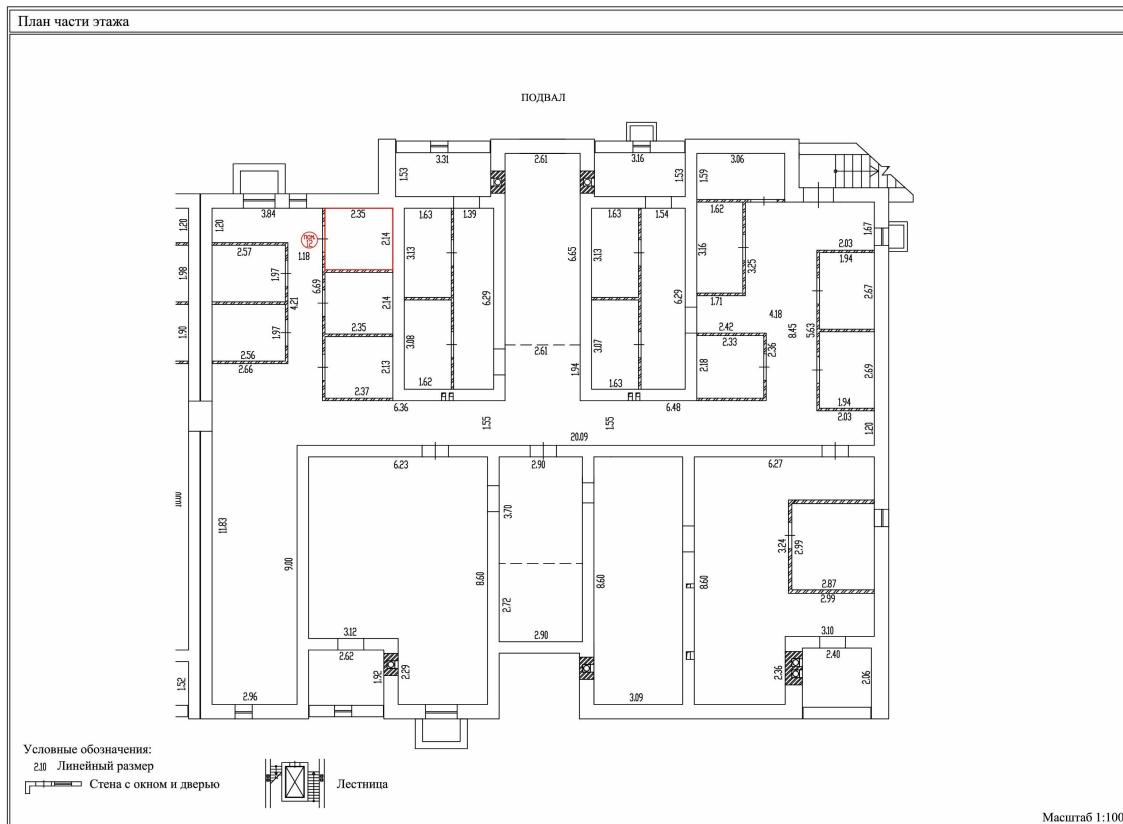
Всего разделов: 5

Всего листов выписки: 136

06.03.2024г. № КУВИ-001/2024-66591813

Кадастровый номер: 32:02:0390204:2146

Номер этажа (этажей): Подвал



Масштаб 1:100



ДОКУМЕНТ ПОДПИСАН
 ЭЛЕКТРОННОЙ ПОДПИСЬЮ

Сертификат: 00BV056V7401CB38D2B3576ACDC8425108

Владелец: ФЕДЕРАЛЬНАЯ СЛУЖБА ГОСУДАРСТВЕННОЙ

РЕГИСТРАЦИИ, КАДАСТРА И КАРТОГРАФИИ

Действителен: с 27.06.2023 по 19.09.2024

ПОЛНОЕ НАИМЕНОВАНИЕ ДОЛЖНОСТИ

инициалы, фамилия

Здание

вид объекта недвижимости

Лист № 79 раздела 8

Всего листов раздела 8: 118

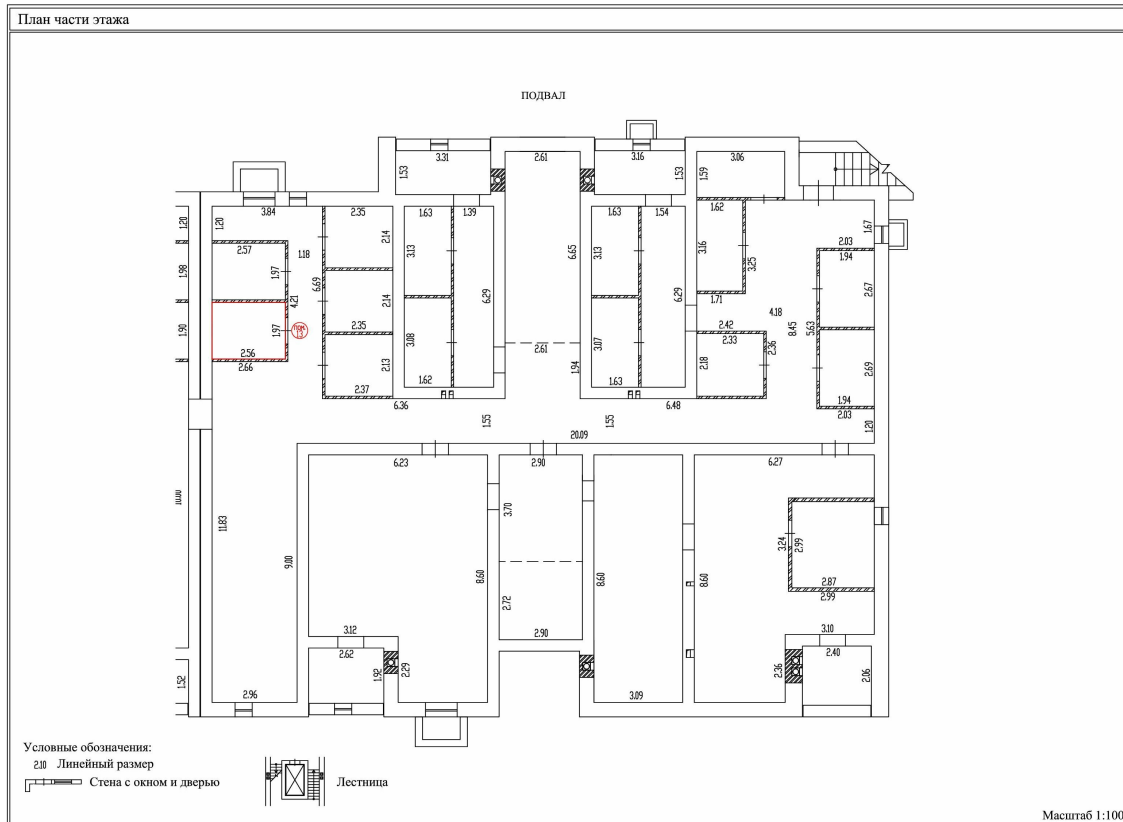
Всего разделов: 5

Всего листов выписки: 136

06.03.2024г. № КУВИ-001/2024-66591813

Кадастровый номер: 32:02:0390204:2146

Номер этажа (этажей): Подвал



Масштаб 1:100



ДОКУМЕНТ ПОДПИСАН
 ЭЛЕКТРОННОЙ ПОДПИСЬЮ

Сертификат: 00BV056V7401CB38D2B3576ACDC8425108

Владелец: ФЕДЕРАЛЬНАЯ СЛУЖБА ГОСУДАРСТВЕННОЙ

РЕГИСТРАЦИИ, КАДАСТРА И КАРТОГРАФИИ

Действителен: с 27.06.2023 по 19.09.2024

ПОЛНОЕ НАИМЕНОВАНИЕ ДОЛЖНОСТИ

инициалы, фамилия

Здание

вид объекта недвижимости

Лист № 80 раздела 8

Всего листов раздела 8: 118

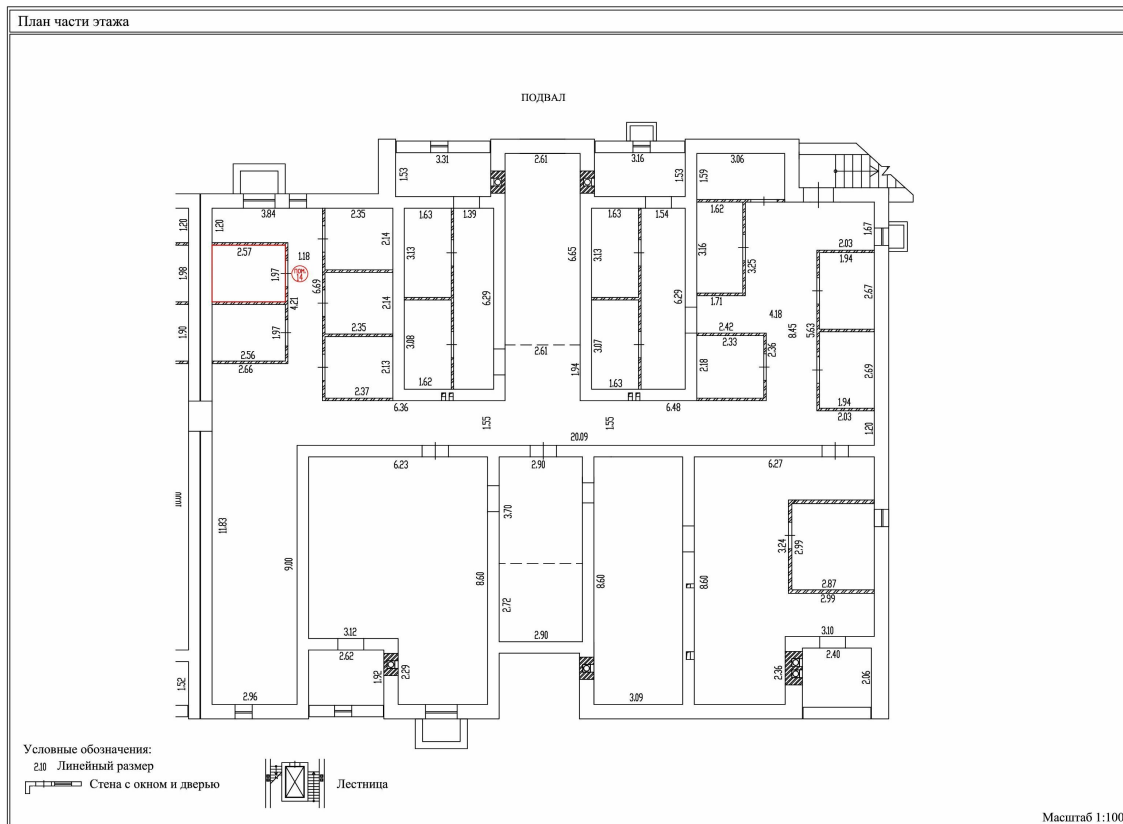
Всего разделов: 5

Всего листов выписки: 136

06.03.2024г. № КУВИ-001/2024-66591813

Кадастровый номер: 32:02:0390204:2146

Номер этажа (этажей): Подвал



Масштаб 1:100



ДОКУМЕНТ ПОДПИСАН
 ЭЛЕКТРОННОЙ ПОДПИСЬЮ

Сертификат: 00BV056V7401CB38D2B3576ACDC8425108

Владелец: ФЕДЕРАЛЬНАЯ СЛУЖБА ГОСУДАРСТВЕННОЙ

РЕГИСТРАЦИИ, КАДАСТРА И КАРТОГРАФИИ

Действителен: с 27.06.2023 по 19.09.2024

полное наименование должности

инициалы, фамилия

Здание

вид объекта недвижимости

Лист № 81 раздела 8

Всего листов раздела 8: 118

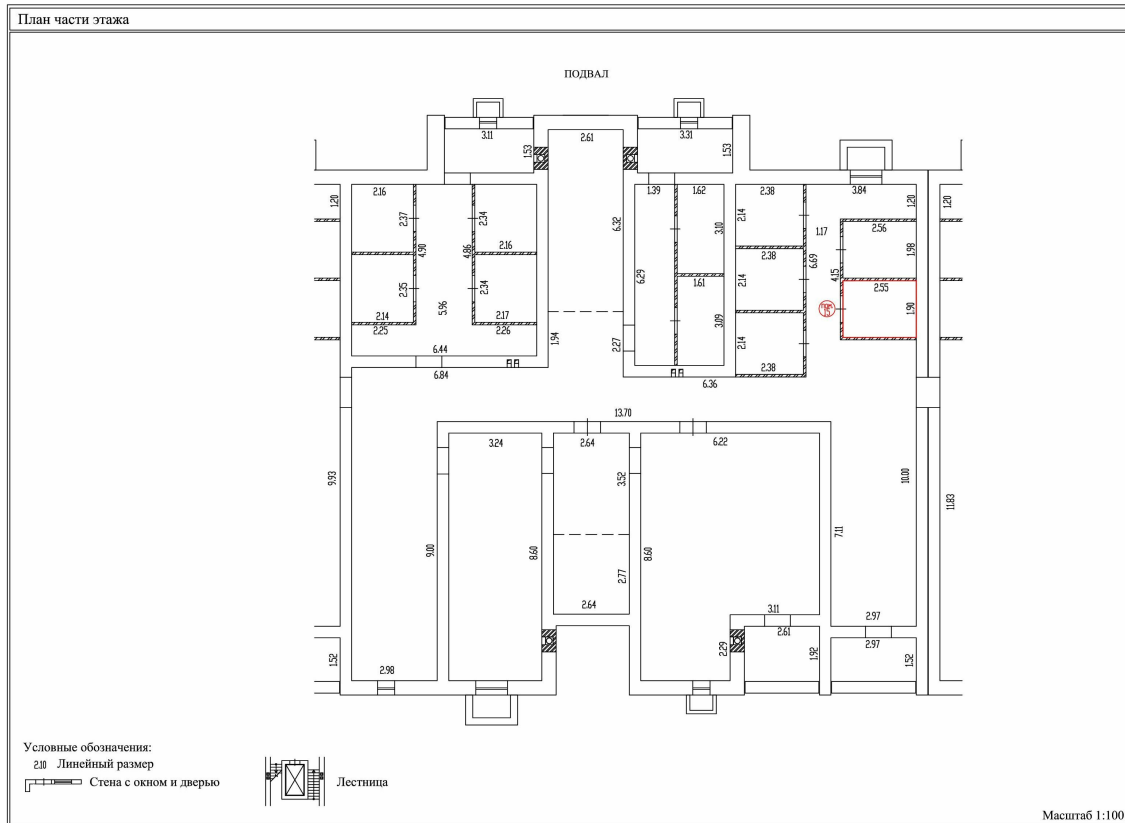
Всего разделов: 5

Всего листов выписки: 136

06.03.2024г. № КУВИ-001/2024-66591813

Кадастровый номер: 32:02:0390204:2146

Номер этажа (этажей): Подвал



Масштаб 1:100



ДОКУМЕНТ ПОДПИСАН
 ЭЛЕКТРОННОЙ ПОДПИСЬЮ

Сертификат: 00ВВ056В7401СВ38D2В3576АСDC8425108

Владелец: ФЕДЕРАЛЬНАЯ СЛУЖБА ГОСУДАРСТВЕННОЙ

РЕГИСТРАЦИИ, КАДАСТРА И КАРТОГРАФИИ

Действителен: с 27.06.2023 по 19.09.2024

ПОЛНОЕ НАИМЕНОВАНИЕ ДОЛЖНОСТИ

инициалы, фамилия

Здание

вид объекта недвижимости

Лист № 82 раздела 8

Всего листов раздела 8: 118

Всего разделов: 5

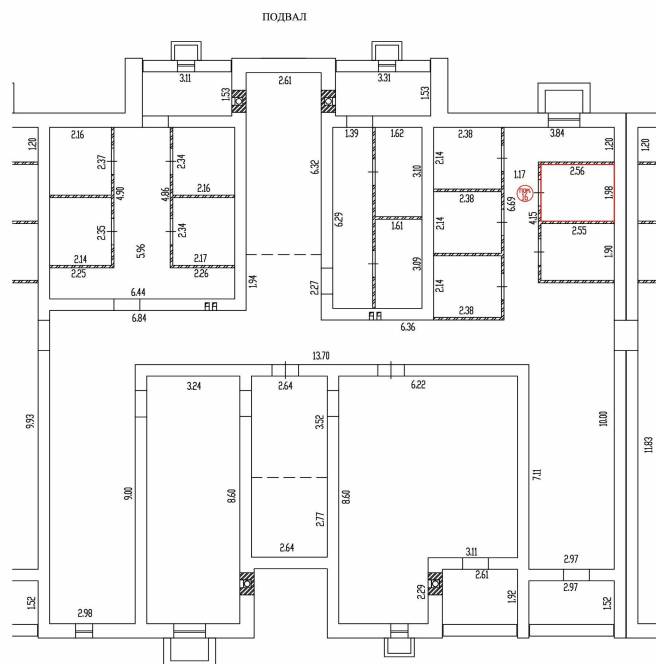
Всего листов выписки: 136

06.03.2024г. № КУВИ-001/2024-66591813

Кадастровый номер: 32:02:0390204:2146

Номер этажа (этажей): Подвал

План части этажа



Условные обозначения:

210 Линейный размер

Стена с окном и дверью



Лестница

Масштаб 1:100

Масштаб 1:100

ДОКУМЕНТ ПОДПИСАН
ЭЛЕКТРОННОЙ ПОДПИСЬЮ

Сертификат: 00ВВ056В7401СВ38D2В3576АСDC8425108

Владелец: ФЕДЕРАЛЬНАЯ СЛУЖБА ГОСУДАРСТВЕННОЙ

РЕГИСТРАЦИИ, КАДАСТРА И КАРТОГРАФИИ

Действителен: с 27.06.2023 по 19.09.2024

ПОЛНОЕ НАИМЕНОВАНИЕ ДОЛЖНОСТИ

инициалы, фамилия

Здание

вид объекта недвижимости

Лист № 83 раздела 8

Всего листов раздела 8: 118

Всего разделов: 5

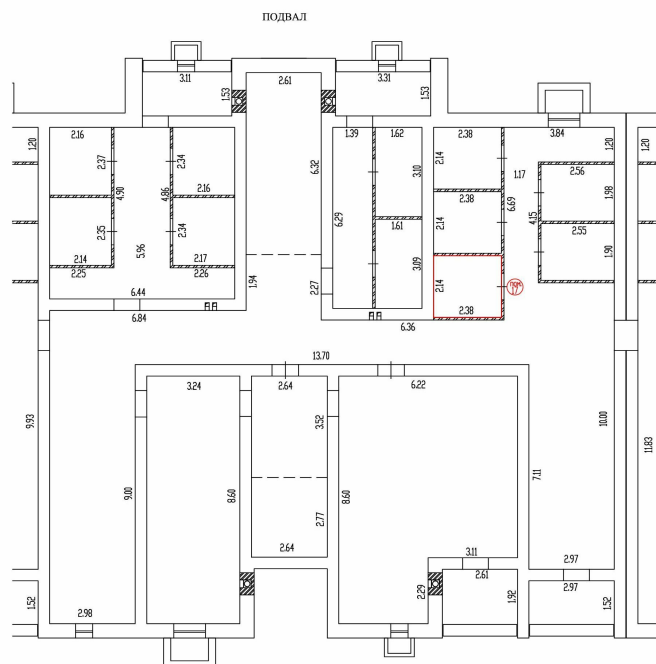
Всего листов выписки: 136

06.03.2024г. № КУВИ-001/2024-66591813

Кадастровый номер: 32:02:0390204:2146

Номер этажа (этажей): Подвал

План части этажа



Условные обозначения:

210 Линейный размер

Степа с окном и дверью



Лестница

Масштаб 1:100

Масштаб 1:100



ДОКУМЕНТ ПОДПИСАН
ЭЛЕКТРОННОЙ ПОДПИСЬЮ

Сертификат: 00ВВ056В7401СВ38D2В3576АСDС8425108

Владелец: ФЕДЕРАЛЬНАЯ СЛУЖБА ГОСУДАРСТВЕННОЙ

РЕГИСТРАЦИИ, КАДАСТРА И КАРТОГРАФИИ

Действителен: с 27.06.2023 по 19.09.2024

ПОЛНОЕ НАИМЕНОВАНИЕ ДОЛЖНОСТИ

инициалы, фамилия

Здание

вид объекта недвижимости

Лист № 84 раздела 8

Всего листов раздела 8: 118

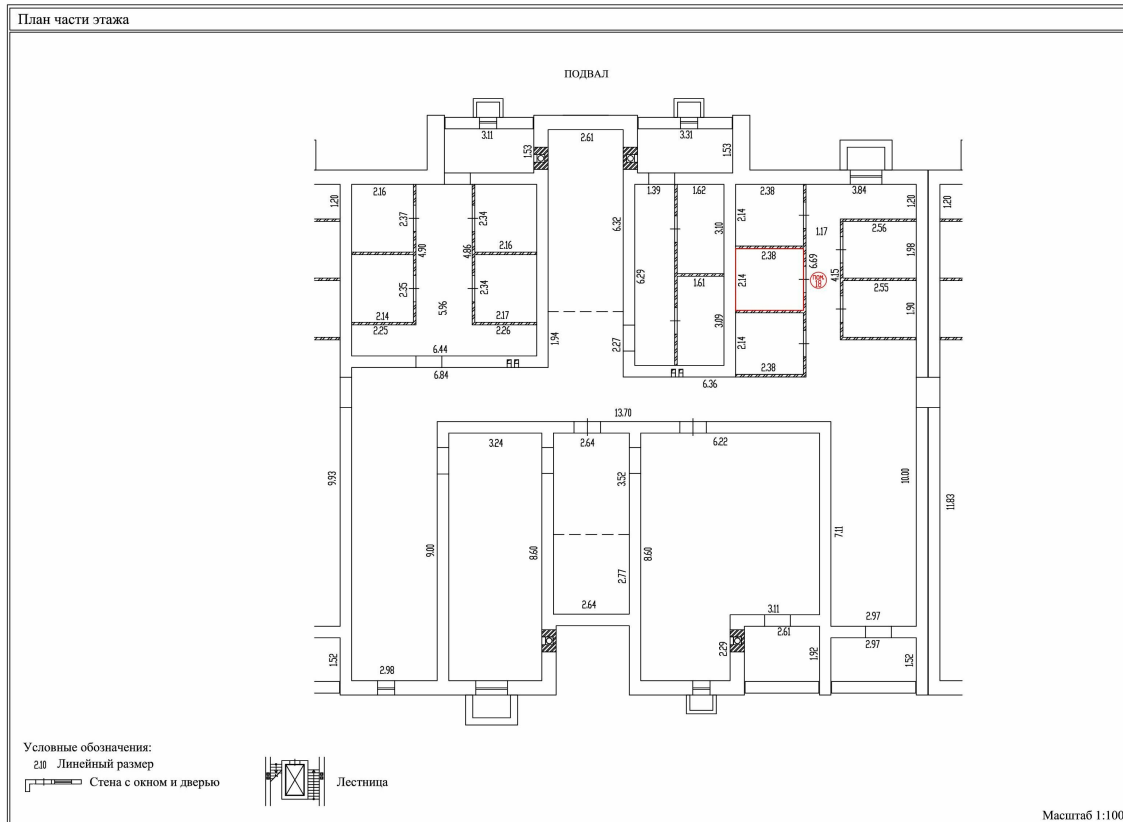
Всего разделов: 5

Всего листов выписки: 136

06.03.2024г. № КУВИ-001/2024-66591813

Кадастровый номер: 32:02:0390204:2146

Номер этажа (этажей): Подвал



Масштаб 1:100



ДОКУМЕНТ ПОДПИСАН
 ЭЛЕКТРОННОЙ ПОДПИСЬЮ

Сертификат: 00ВВ056В7401СВ38D2В3576АСDC8425108

Владелец: ФЕДЕРАЛЬНАЯ СЛУЖБА ГОСУДАРСТВЕННОЙ

РЕГИСТРАЦИИ, КАДАСТРА И КАРТОГРАФИИ

Действителен: с 27.06.2023 по 19.09.2024

ПОЛНОЕ НАИМЕНОВАНИЕ ДОЛЖНОСТИ

инициалы, фамилия

Здание

вид объекта недвижимости

Лист № 85 раздела 8

Всего листов раздела 8: 118

Всего разделов: 5

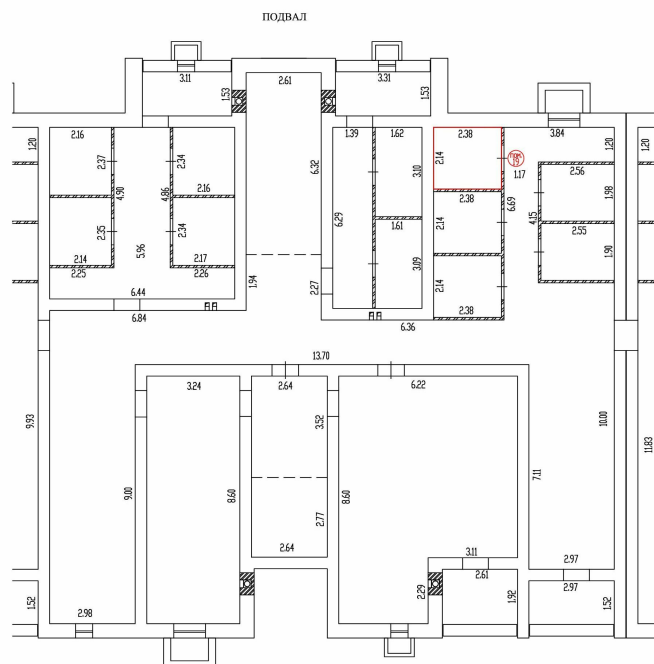
Всего листов выписки: 136

06.03.2024г. № КУВИ-001/2024-66591813

Кадастровый номер: 32:02:0390204:2146

Номер этажа (этажей): Подвал

План части этажа



Условные обозначения:

210 Линейный размер

Степа с окном и дверью



Лестница

Масштаб 1:100

Масштаб 1:100

ДОКУМЕНТ ПОДПИСАН
ЭЛЕКТРОННОЙ ПОДПИСЬЮ

Сертификат: 00ВВ056В7401СВ38D2В3576АСDС8425108

Владелец: ФЕДЕРАЛЬНАЯ СЛУЖБА ГОСУДАРСТВЕННОЙ

РЕГИСТРАЦИИ, КАДАСТРА И КАРТОГРАФИИ

Действителен: с 27.06.2023 по 19.09.2024

ПОЛНОЕ НАИМЕНОВАНИЕ ДОЛЖНОСТИ

инициалы, фамилия

Здание

вид объекта недвижимости

Лист № 86 раздела 8

Всего листов раздела 8: 118

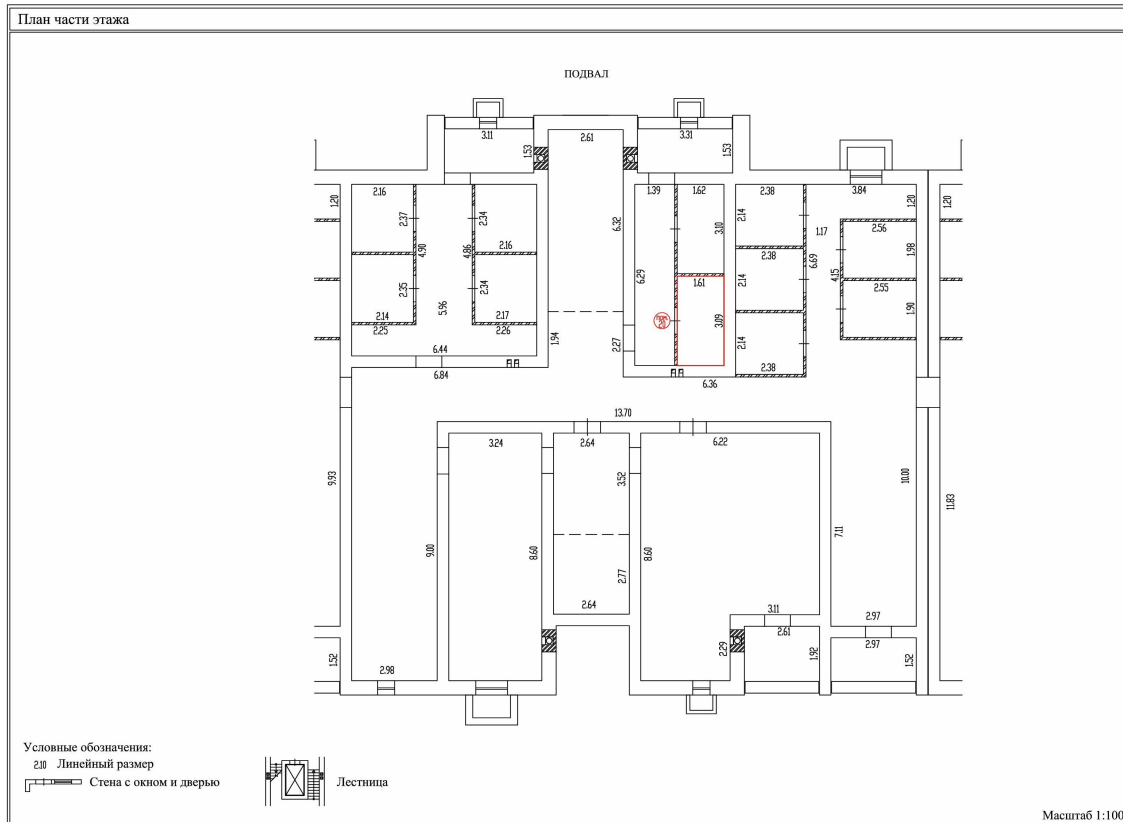
Всего разделов: 5

Всего листов выписки: 136

06.03.2024г. № КУВИ-001/2024-66591813

Кадастровый номер: 32:02:0390204:2146

Номер этажа (этажей): Подвал



Масштаб 1:100



ДОКУМЕНТ ПОДПИСАН
 ЭЛЕКТРОННОЙ ПОДПИСЬЮ

Сертификат: 00ВВ056В7401СВ38D2В3576АСDC8425108

Владелец: ФЕДЕРАЛЬНАЯ СЛУЖБА ГОСУДАРСТВЕННОЙ

РЕГИСТРАЦИИ, КАДАСТРА И КАРТОГРАФИИ

Действителен: с 27.06.2023 по 19.09.2024

ПОЛНОЕ НАИМЕНОВАНИЕ ДОЛЖНОСТИ

инициалы, фамилия

Здание

вид объекта недвижимости

Лист № 87 раздела 8

Всего листов раздела 8: 118

Всего разделов: 5

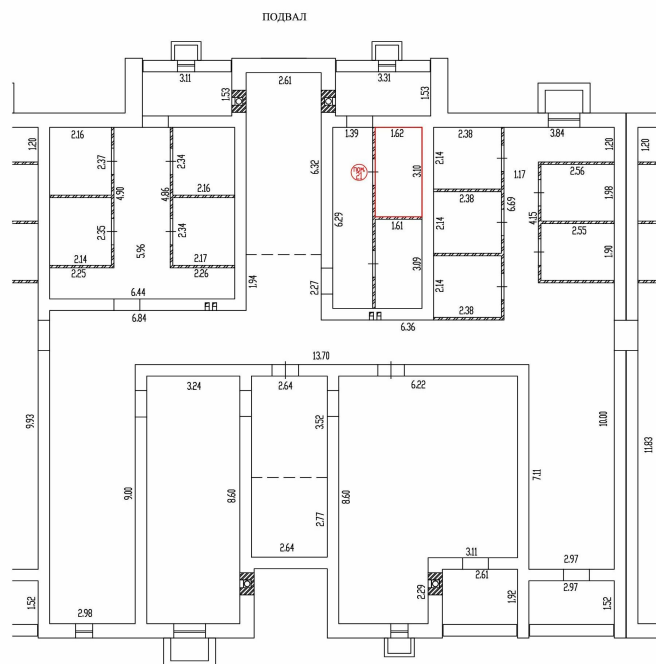
Всего листов выписки: 136

06.03.2024г. № КУВИ-001/2024-66591813

Кадастровый номер: 32:02:0390204:2146

Номер этажа (этажей): Подвал

План части этажа



Условные обозначения:

210 Линейный размер

□ Стена с окном и дверью



Лестница

Масштаб 1:100

Масштаб 1:100

ДОКУМЕНТ ПОДПИСАН
ЭЛЕКТРОННОЙ ПОДПИСЬЮ

Сертификат: 00ВВ056В7401СВ38D2В3576АСDС8425108

Владелец: ФЕДЕРАЛЬНАЯ СЛУЖБА ГОСУДАРСТВЕННОЙ

РЕГИСТРАЦИИ, КАДАСТРА И КАРТОГРАФИИ

Действителен: с 27.06.2023 по 19.09.2024

ПОЛНОЕ НАИМЕНОВАНИЕ ДОЛЖНОСТИ

инициалы, фамилия

Здание

вид объекта недвижимости

Лист № 88 раздела 8

Всего листов раздела 8: 118

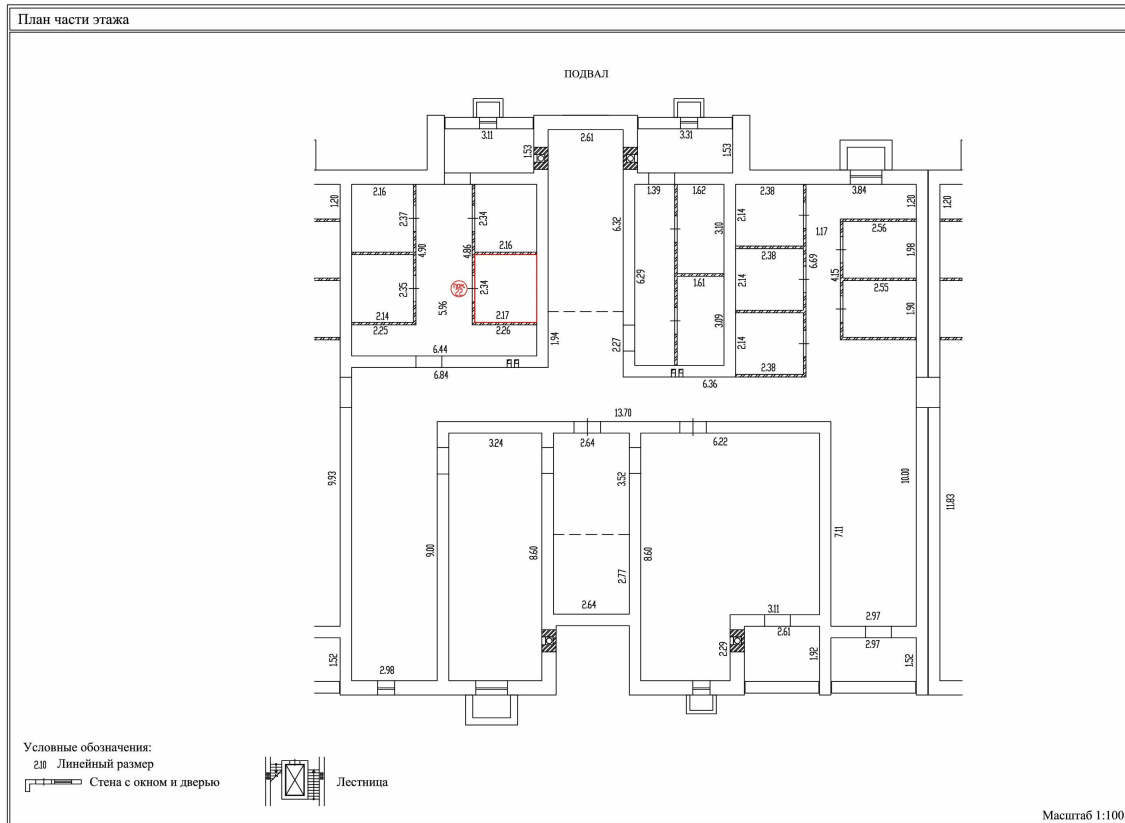
Всего разделов: 5

Всего листов выписки: 136

06.03.2024г. № КУВИ-001/2024-66591813

Кадастровый номер: 32:02:0390204:2146

Номер этажа (этажей): Подвал



Масштаб 1:100



ДОКУМЕНТ ПОДПИСАН
 ЭЛЕКТРОННОЙ ПОДПИСЬЮ

Сертификат: 00ВВ056В7401СВ38D2В3576АСDC8425108

Владелец: ФЕДЕРАЛЬНАЯ СЛУЖБА ГОСУДАРСТВЕННОЙ

РЕГИСТРАЦИИ, КАДАСТРА И КАРТОГРАФИИ

Действителен: с 27.06.2023 по 19.09.2024

ПОЛНОЕ НАИМЕНОВАНИЕ ДОЛЖНОСТИ

инициалы, фамилия

Здание

вид объекта недвижимости

Лист № 89 раздела 8

Всего листов раздела 8: 118

Всего разделов: 5

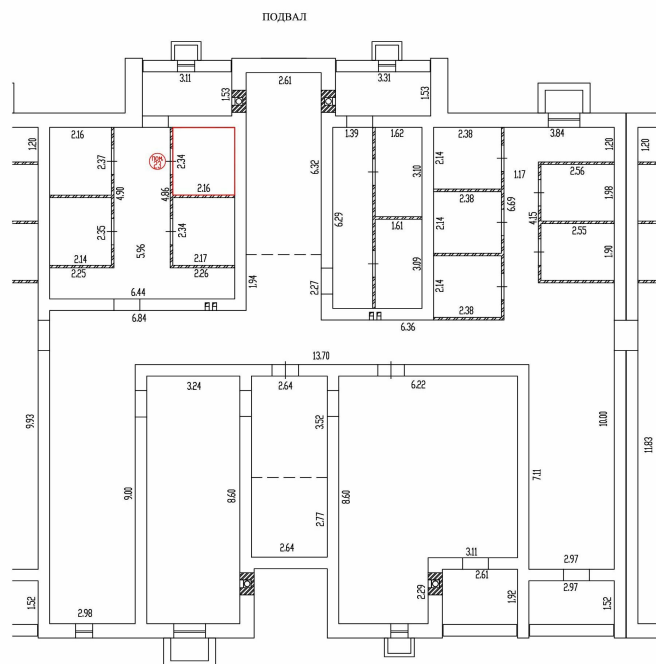
Всего листов выписки: 136

06.03.2024г. № КУВИ-001/2024-66591813

Кадастровый номер: 32:02:0390204:2146

Номер этажа (этажей): Подвал

План части этажа



Условные обозначения:

210 Линейный размер

Степа с окном и дверью



Лестница

Масштаб 1:100

Масштаб 1:100

ДОКУМЕНТ ПОДПИСАН
ЭЛЕКТРОННОЙ ПОДПИСЬЮ

Сертификат: 00ВВ056В7401СВ38D2В3576АСDС8425108

Владелец: ФЕДЕРАЛЬНАЯ СЛУЖБА ГОСУДАРСТВЕННОЙ

РЕГИСТРАЦИИ, КАДАСТРА И КАРТОГРАФИИ

Действителен: с 27.06.2023 по 19.09.2024

ПОЛНОЕ НАИМЕНОВАНИЕ ДОЛЖНОСТИ

инициалы, фамилия

Здание

вид объекта недвижимости

Лист № 90 раздела 8

Всего листов раздела 8: 118

Всего разделов: 5

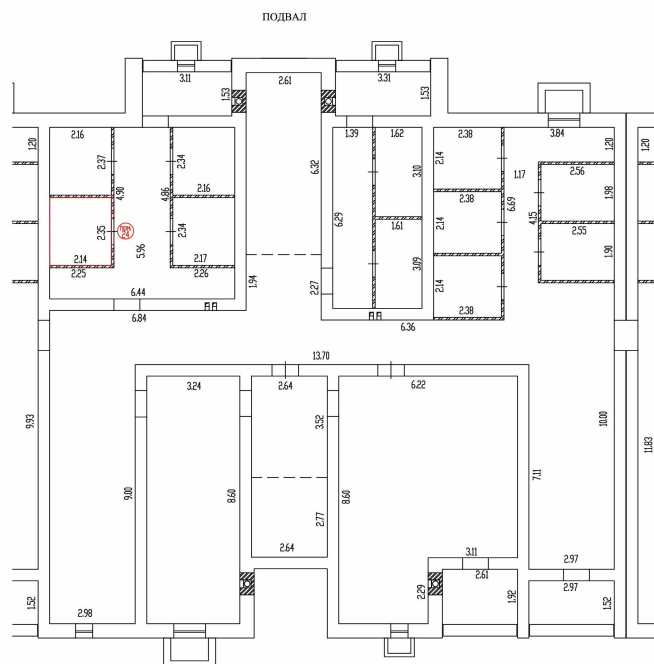
Всего листов выписки: 136

06.03.2024г. № КУВИ-001/2024-66591813

Кадастровый номер: 32:02:0390204:2146

Номер этажа (этажей): Подвал

План части этажа



Условные обозначения:

210 Линейный размер

Стена с окном и дверью



Лестница

Масштаб 1:100

Масштаб 1:100



ДОКУМЕНТ ПОДПИСАН
ЭЛЕКТРОННОЙ ПОДПИСЬЮ

Сертификат: 00ВВ056В7401СВ38D2В3576АСDC8425108

Владелец: ФЕДЕРАЛЬНАЯ СЛУЖБА ГОСУДАРСТВЕННОЙ

РЕГИСТРАЦИИ, КАДАСТРА И КАРТОГРАФИИ

Действителен: с 27.06.2023 по 19.09.2024

ПОЛНОЕ НАИМЕНОВАНИЕ ДОЛЖНОСТИ

инициалы, фамилия

Здание

вид объекта недвижимости

Лист № 91 раздела 8

Всего листов раздела 8: 118

Всего разделов: 5

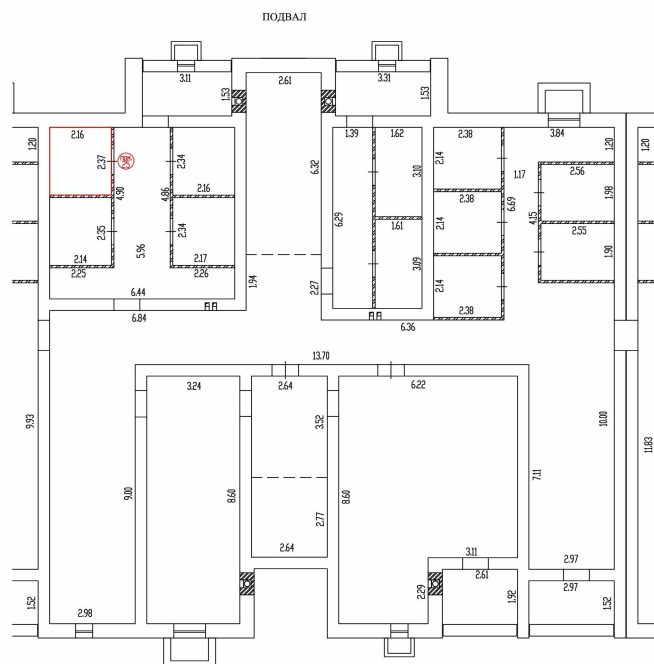
Всего листов выписки: 136

06.03.2024г. № КУВИ-001/2024-66591813

Кадастровый номер: 32:02:0390204:2146

Номер этажа (этажей): Подвал

План части этажа



Условные обозначения:

210 Линейный размер

Стена с окном и дверью



Лестница

Масштаб 1:100

Масштаб 1:100

ДОКУМЕНТ ПОДПИСАН
ЭЛЕКТРОННОЙ ПОДПИСЬЮ

Сертификат: 00ВВ056В7401СВ38D2В3576АСDС8425108

Владелец: ФЕДЕРАЛЬНАЯ СЛУЖБА ГОСУДАРСТВЕННОЙ

РЕГИСТРАЦИИ, КАДАСТРА И КАРТОГРАФИИ

Действителен: с 27.06.2023 по 19.09.2024

ПОЛНОЕ НАИМЕНОВАНИЕ ДОЛЖНОСТИ

инициалы, фамилия

Здание

вид объекта недвижимости

Лист № 92 раздела 8

Всего листов раздела 8: 118

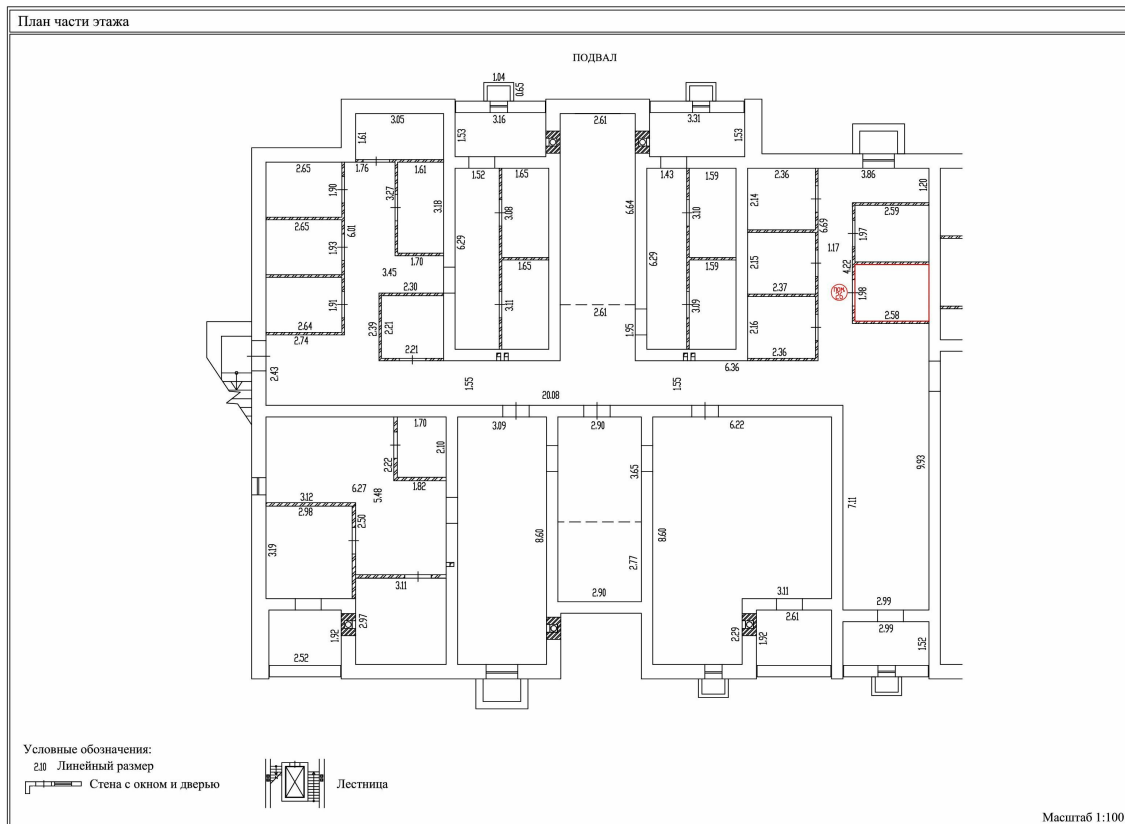
Всего разделов: 5

Всего листов выписки: 136

06.03.2024г. № КУВИ-001/2024-66591813

Кадастровый номер: 32:02:0390204:2146

Номер этажа (этажей): Подвал



Масштаб 1:100



ДОКУМЕНТ ПОДПИСАН
 ЭЛЕКТРОННОЙ ПОДПИСЬЮ

Сертификат: 00ВВ056В7401СВ38D2В3576АСDC8425108

Владелец: ФЕДЕРАЛЬНАЯ СЛУЖБА ГОСУДАРСТВЕННОЙ

РЕГИСТРАЦИИ, КАДАСТРА И КАРТОГРАФИИ

Действителен: с 27.06.2023 по 19.09.2024

ПОЛНОЕ НАИМЕНОВАНИЕ ДОЛЖНОСТИ

инициалы, фамилия

Здание

вид объекта недвижимости

Лист № 93 раздела 8

Всего листов раздела 8: 118

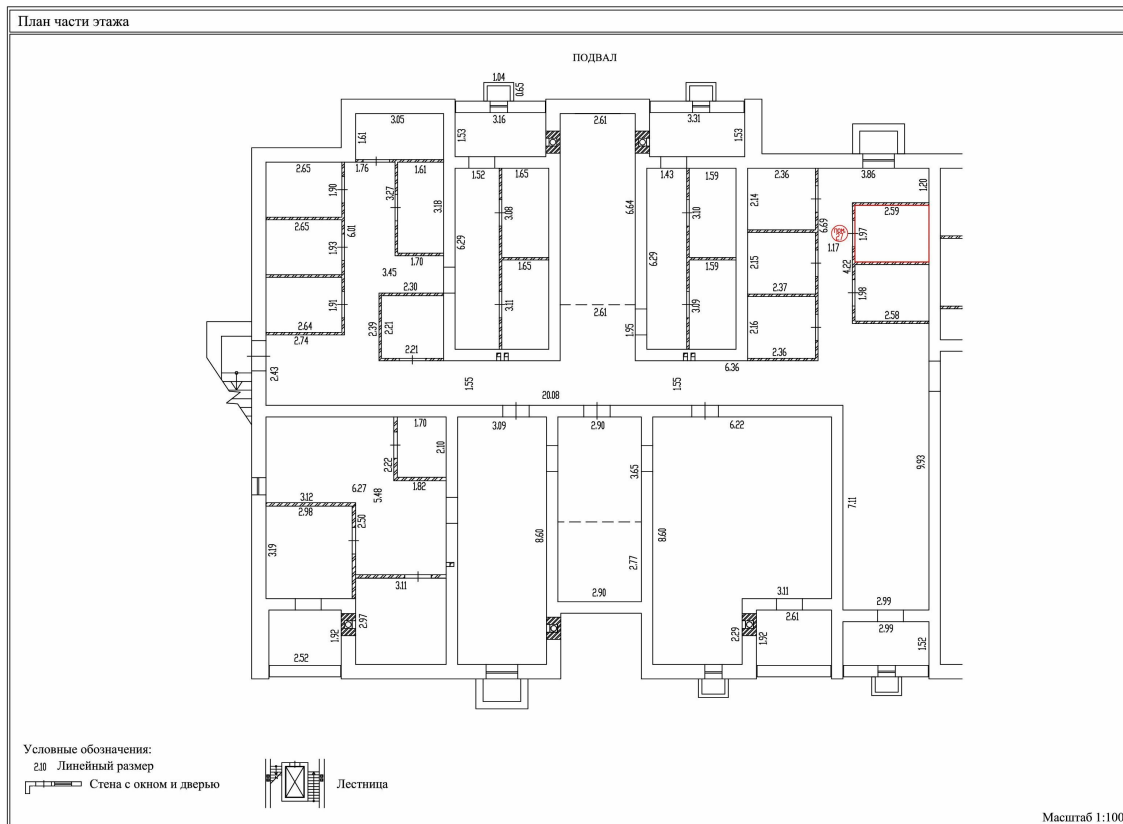
Всего разделов: 5

Всего листов выписки: 136

06.03.2024г. № КУВИ-001/2024-66591813

Кадастровый номер: 32:02:0390204:2146

Номер этажа (этажей): Подвал



Масштаб 1:100



ДОКУМЕНТ ПОДПИСАН
 ЭЛЕКТРОННОЙ ПОДПИСЬЮ

Сертификат: 00ВВ056В7401СВ38D2В3576АСDC8425108

Владелец: ФЕДЕРАЛЬНАЯ СЛУЖБА ГОСУДАРСТВЕННОЙ

РЕГИСТРАЦИИ, КАДАСТРА И КАРТОГРАФИИ

Действителен: с 27.06.2023 по 19.09.2024

ПОЛНОЕ НАИМЕНОВАНИЕ ДОЛЖНОСТИ

инициалы, фамилия

Здание
вид объекта недвижимости

Лист № 94 раздела 8

Всего листов раздела 8: 118

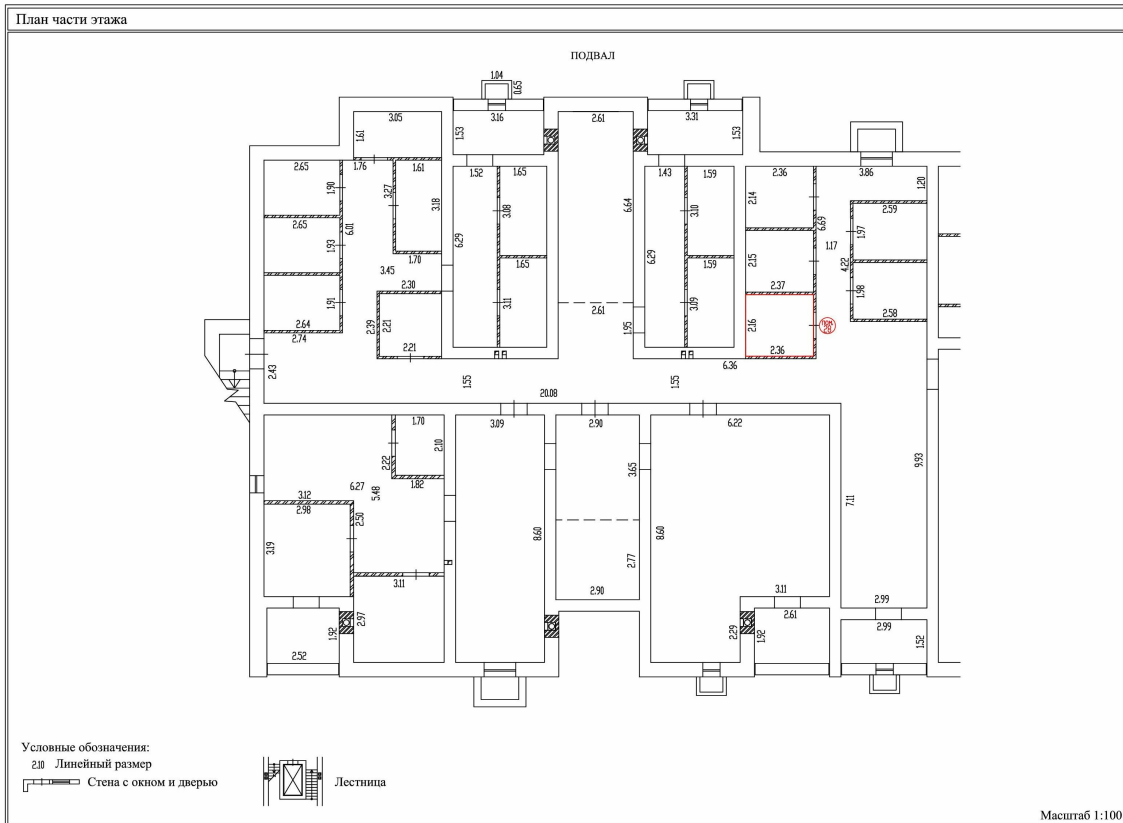
Всего разделов: 5

Всего листов выписки: 136

06.03.2024г. № КУВИ-001/2024-66591813

Кадастровый номер: 32:02:0390204:2146

Номер этажа (этажей): Подвал



Масштаб 1:100



ДОКУМЕНТ ПОДПИСАН
ЭЛЕКТРОННОЙ ПОДПИСЬЮ

Сертификат: 00ВВ056В7401СВ38D2В3576АСDC8425108

Владелец: ФЕДЕРАЛЬНАЯ СЛУЖБА ГОСУДАРСТВЕННОЙ
РЕГИСТРАЦИИ, КАДАСТРА И КАРТОГРАФИИ
Действителен: с 27.06.2023 по 19.09.2024

ПОЛНОЕ НАИМЕНОВАНИЕ ДОЛЖНОСТИ

инициалы, фамилия

Здание

вид объекта недвижимости

Лист № 95 раздела 8

Всего листов раздела 8: 118

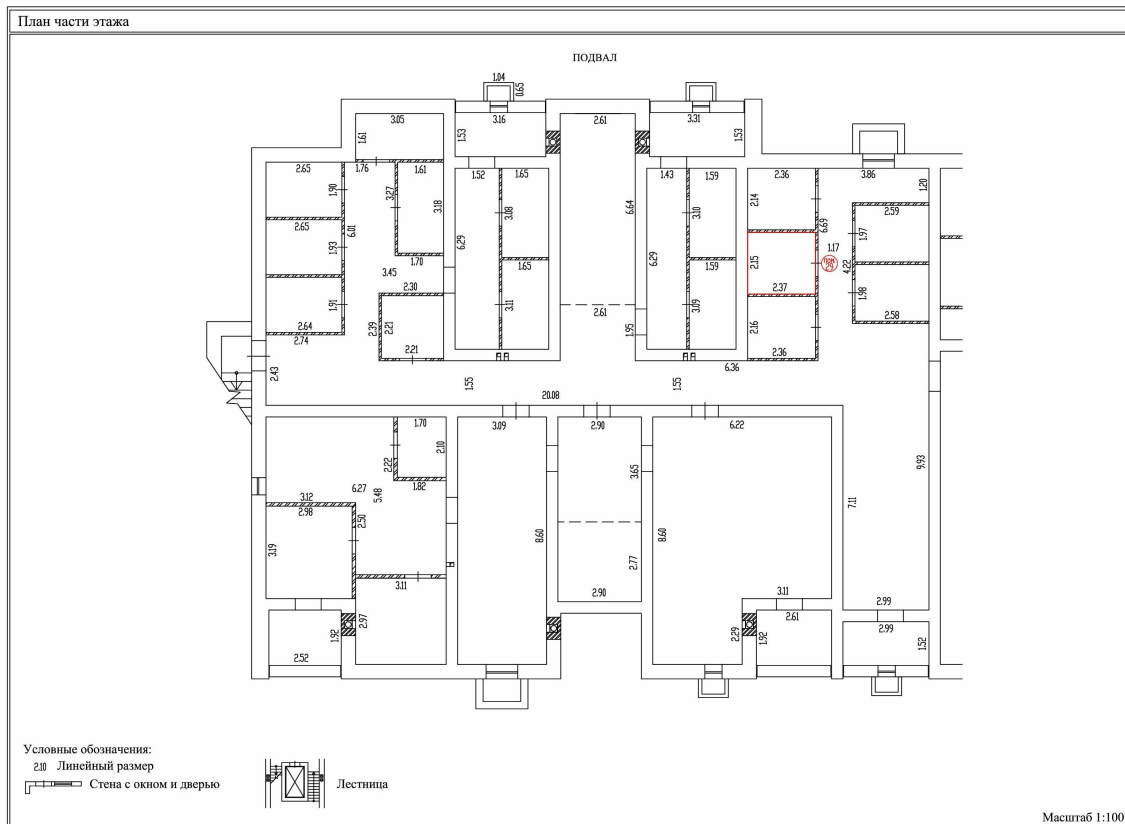
Всего разделов: 5

Всего листов выписки: 136

06.03.2024г. № КУВИ-001/2024-66591813

Кадастровый номер: 32:02:0390204:2146

Номер этажа (этажей): Подвал



Масштаб 1:100



ДОКУМЕНТ ПОДПИСАН
 ЭЛЕКТРОННОЙ ПОДПИСЬЮ

Сертификат: 00ВВ056В7401СВ38D2В3576АСDC8425108

Владелец: ФЕДЕРАЛЬНАЯ СЛУЖБА ГОСУДАРСТВЕННОЙ

РЕГИСТРАЦИИ, КАДАСТРА И КАРТОГРАФИИ

Действителен: с 27.06.2023 по 19.09.2024

ПОЛНОЕ НАИМЕНОВАНИЕ ДОЛЖНОСТИ

инициалы, фамилия

Здание

вид объекта недвижимости

Лист № 96 раздела 8

Всего листов раздела 8: 118

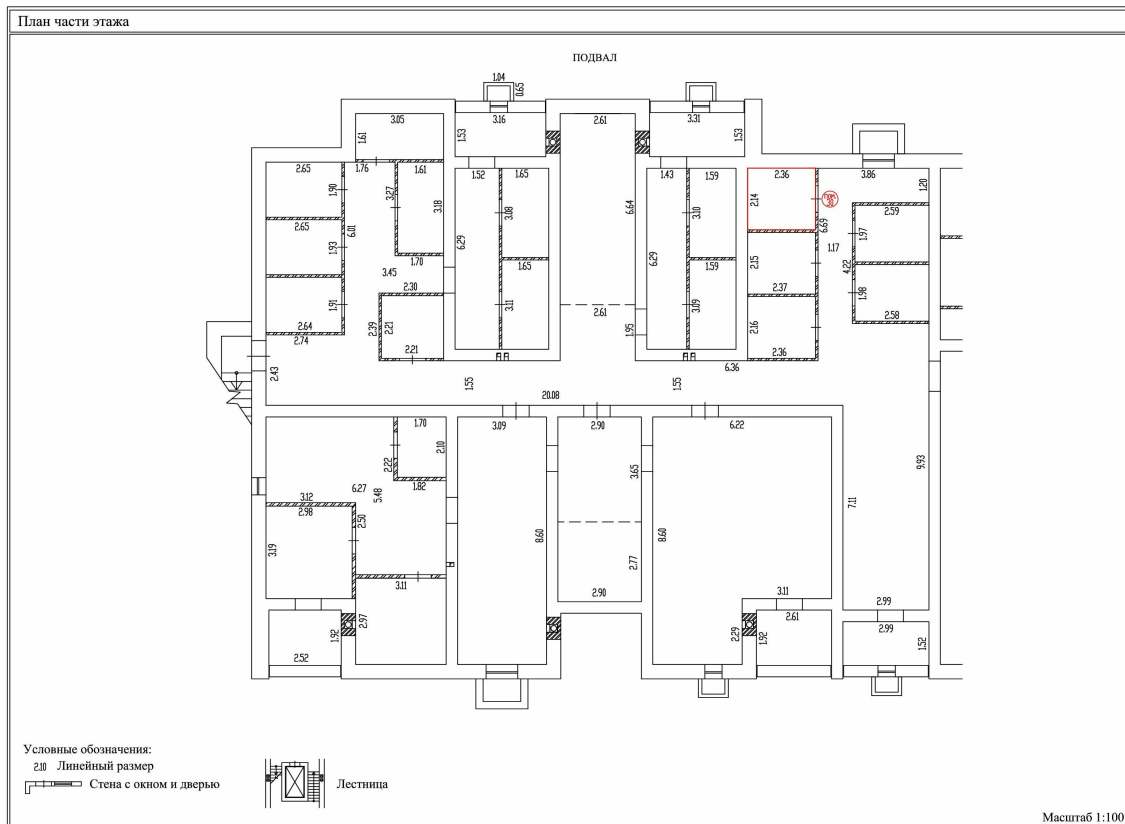
Всего разделов: 5

Всего листов выписки: 136

06.03.2024г. № КУВИ-001/2024-66591813

Кадастровый номер: 32:02:0390204:2146

Номер этажа (этажей): Подвал



Масштаб 1:100



ДОКУМЕНТ ПОДПИСАН
 ЭЛЕКТРОННОЙ ПОДПИСЬЮ

Сертификат: 00BV056V7401CB38D2B3576ACDC8425108

Владелец: ФЕДЕРАЛЬНАЯ СЛУЖБА ГОСУДАРСТВЕННОЙ

РЕГИСТРАЦИИ, КАДАСТРА И КАРТОГРАФИИ

Действителен: с 27.06.2023 по 19.09.2024

ПОЛНОЕ НАИМЕНОВАНИЕ ДОЛЖНОСТИ

инициалы, фамилия

Здание

вид объекта недвижимости

Лист № 97 раздела 8

Всего листов раздела 8: 118

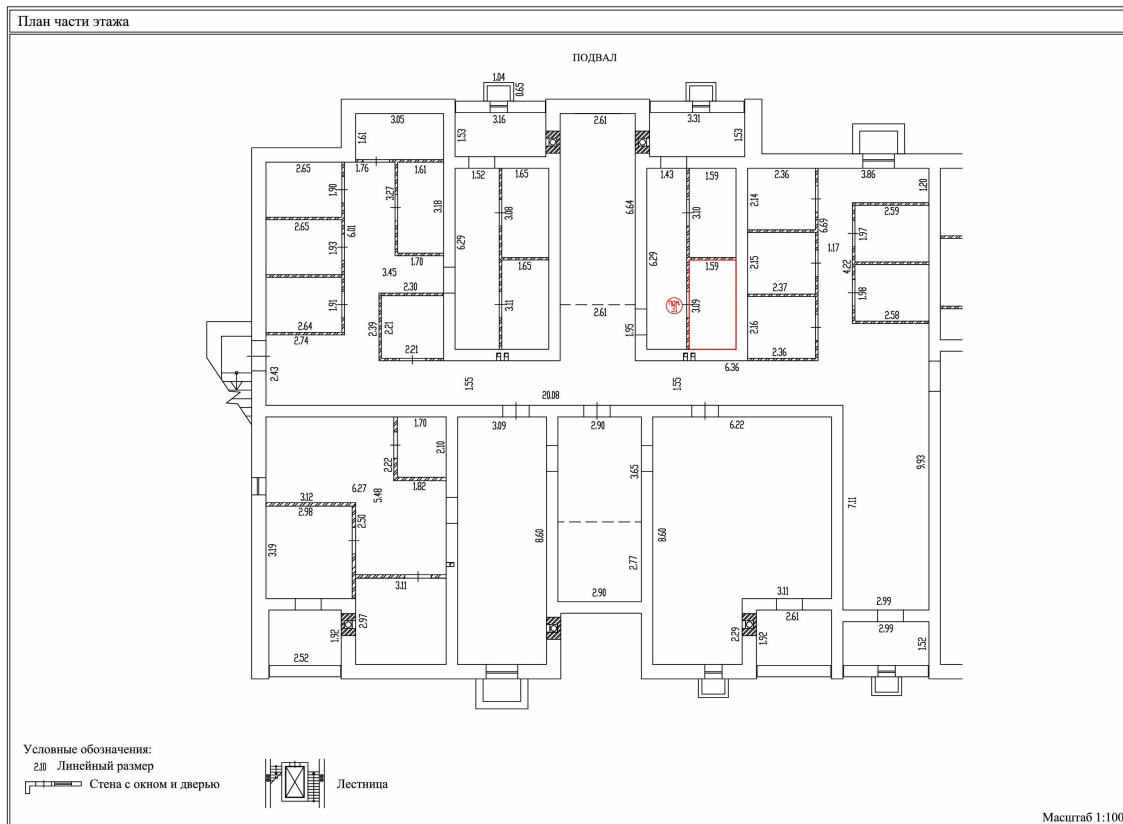
Всего разделов: 5

Всего листов выписки: 136

06.03.2024г. № КУВИ-001/2024-66591813

Кадастровый номер: 32:02:0390204:2146

Номер этажа (этажей): Подвал



Масштаб 1:100



ДОКУМЕНТ ПОДПИСАН
 ЭЛЕКТРОННОЙ ПОДПИСЬЮ

Сертификат: 00ВВ056В7401СВ38D2В3576АСDC8425108

Владелец: ФЕДЕРАЛЬНАЯ СЛУЖБА ГОСУДАРСТВЕННОЙ

РЕГИСТРАЦИИ, КАДАСТРА И КАРТОГРАФИИ

Действителен: с 27.06.2023 по 19.09.2024

ПОЛНОЕ НАИМЕНОВАНИЕ ДОЛЖНОСТИ

инициалы, фамилия

Здание

вид объекта недвижимости

Лист № 98 раздела 8

Всего листов раздела 8: 118

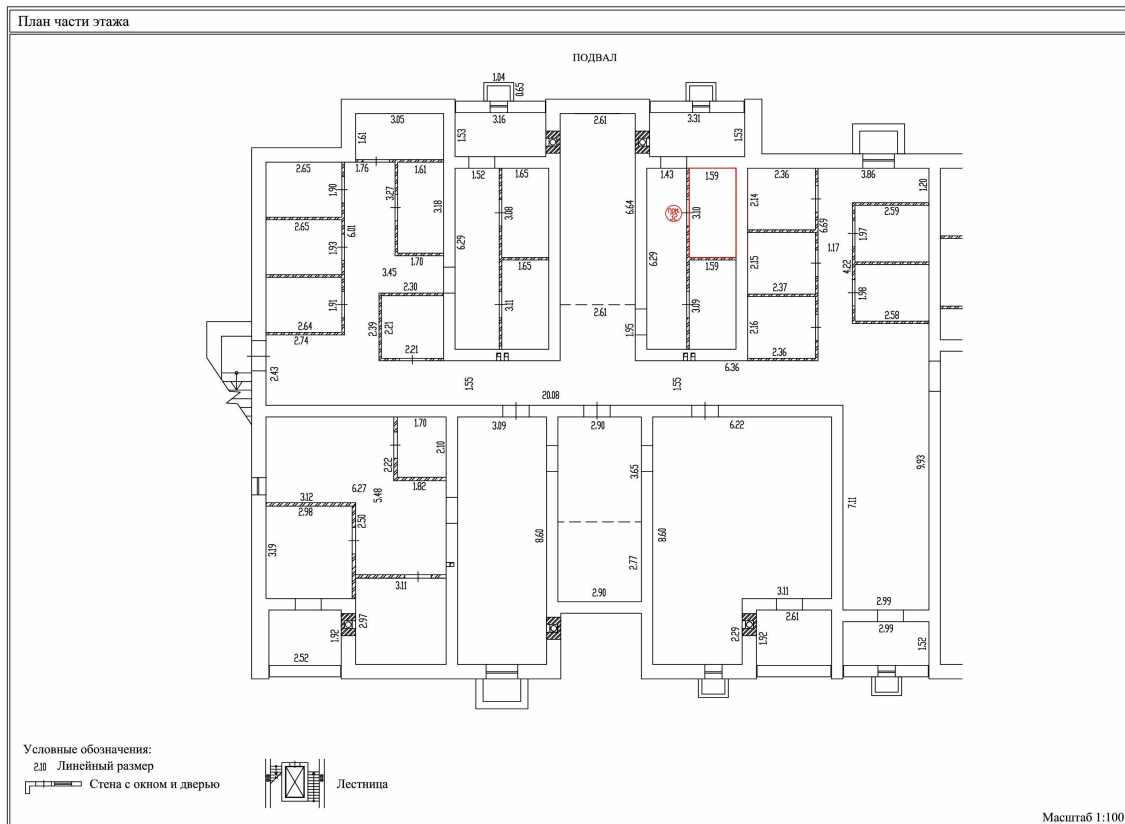
Всего разделов: 5

Всего листов выписки: 136

06.03.2024г. № КУВИ-001/2024-66591813

Кадастровый номер: 32:02:0390204:2146

Номер этажа (этажей): Подвал



Масштаб 1:100



ДОКУМЕНТ ПОДПИСАН
 ЭЛЕКТРОННОЙ ПОДПИСЬЮ

Сертификат: 00BV056V7401CB38D2B3576ACDC8425108

Владелец: ФЕДЕРАЛЬНАЯ СЛУЖБА ГОСУДАРСТВЕННОЙ

РЕГИСТРАЦИИ, КАДАСТРА И КАРТОГРАФИИ

Действителен: с 27.06.2023 по 19.09.2024

ПОЛНОЕ НАИМЕНОВАНИЕ ДОЛЖНОСТИ

инициалы, фамилия

Здание

вид объекта недвижимости

Лист № 99 раздела 8

Всего листов раздела 8: 118

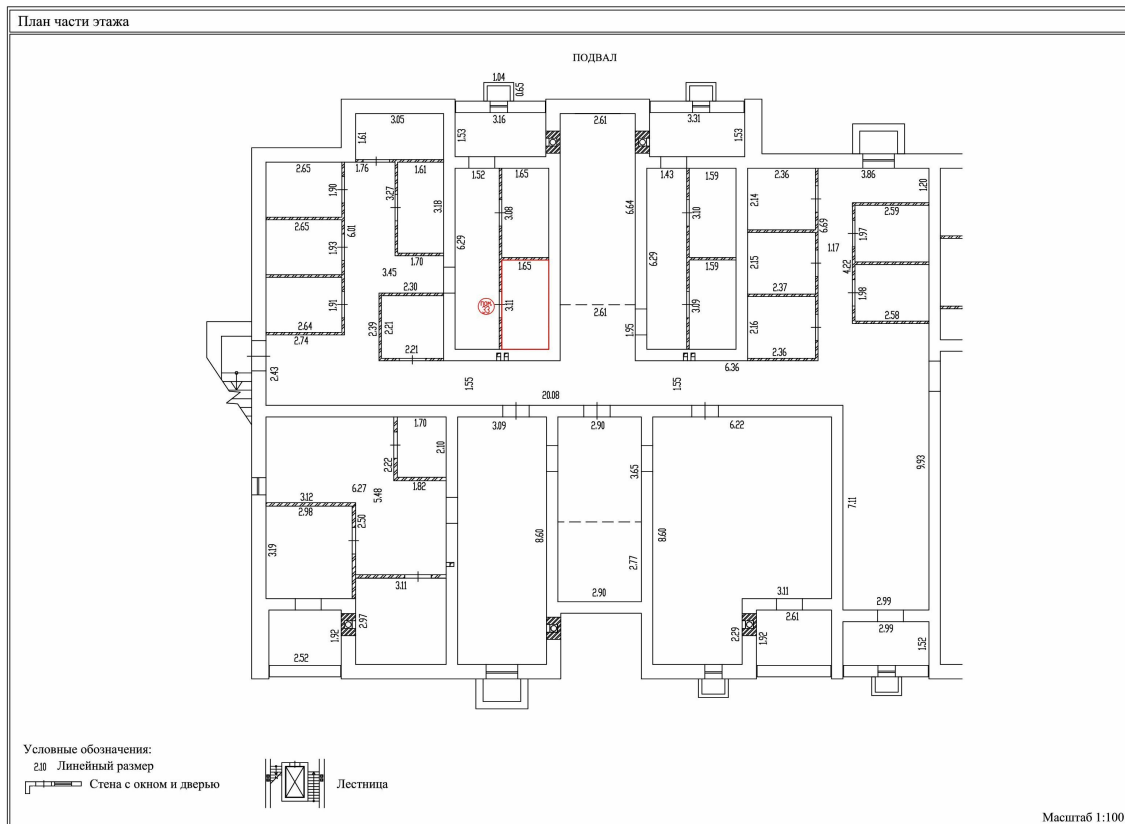
Всего разделов: 5

Всего листов выписки: 136

06.03.2024г. № КУВИ-001/2024-66591813

Кадастровый номер: 32:02:0390204:2146

Номер этажа (этажей): Подвал



Масштаб 1:100



ДОКУМЕНТ ПОДПИСАН
 ЭЛЕКТРОННОЙ ПОДПИСЬЮ

Сертификат: 00BV056B7401CB38D2B3576ACDC8425108

Владелец: ФЕДЕРАЛЬНАЯ СЛУЖБА ГОСУДАРСТВЕННОЙ

РЕГИСТРАЦИИ, КАДАСТРА И КАРТОГРАФИИ

Действителен: с 27.06.2023 по 19.09.2024

ПОЛНОЕ НАИМЕНОВАНИЕ ДОЛЖНОСТИ

инициалы, фамилия

Здание

вид объекта недвижимости

Лист № 100 раздела 8

Всего листов раздела 8: 118

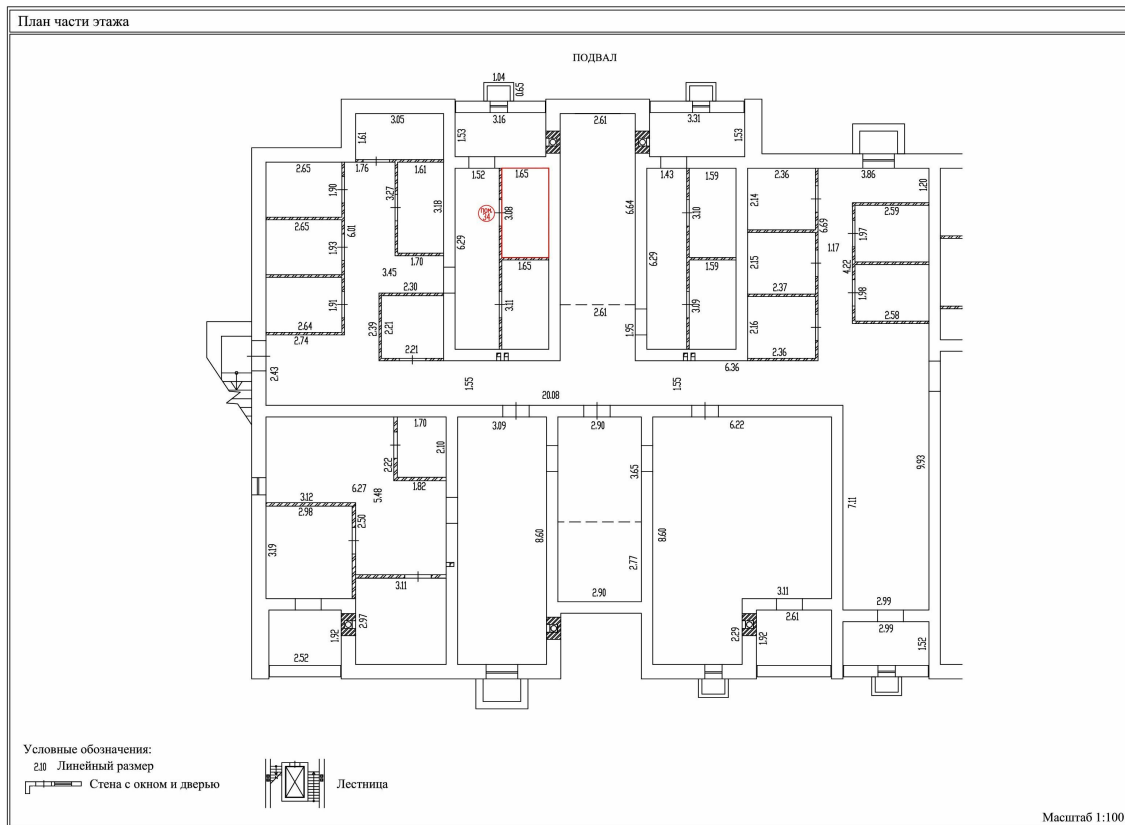
Всего разделов: 5

Всего листов выписки: 136

06.03.2024г. № КУВИ-001/2024-66591813

Кадастровый номер: 32:02:0390204:2146

Номер этажа (этажей): Подвал



Масштаб 1:100



ДОКУМЕНТ ПОДПИСАН
 ЭЛЕКТРОННОЙ ПОДПИСЬЮ

Сертификат: 00ВВ056В7401СВ38D2В3576АСDC8425108

Владелец: ФЕДЕРАЛЬНАЯ СЛУЖБА ГОСУДАРСТВЕННОЙ
 РЕГИСТРАЦИИ, КАДАСТРА И КАРТОГРАФИИ
 Действителен: с 27.06.2023 по 19.09.2024

ПОЛНОЕ НАИМЕНОВАНИЕ ДОЛЖНОСТИ

инициалы, фамилия

Здание

вид объекта недвижимости

Лист № 101 раздела 8

Всего листов раздела 8: 118

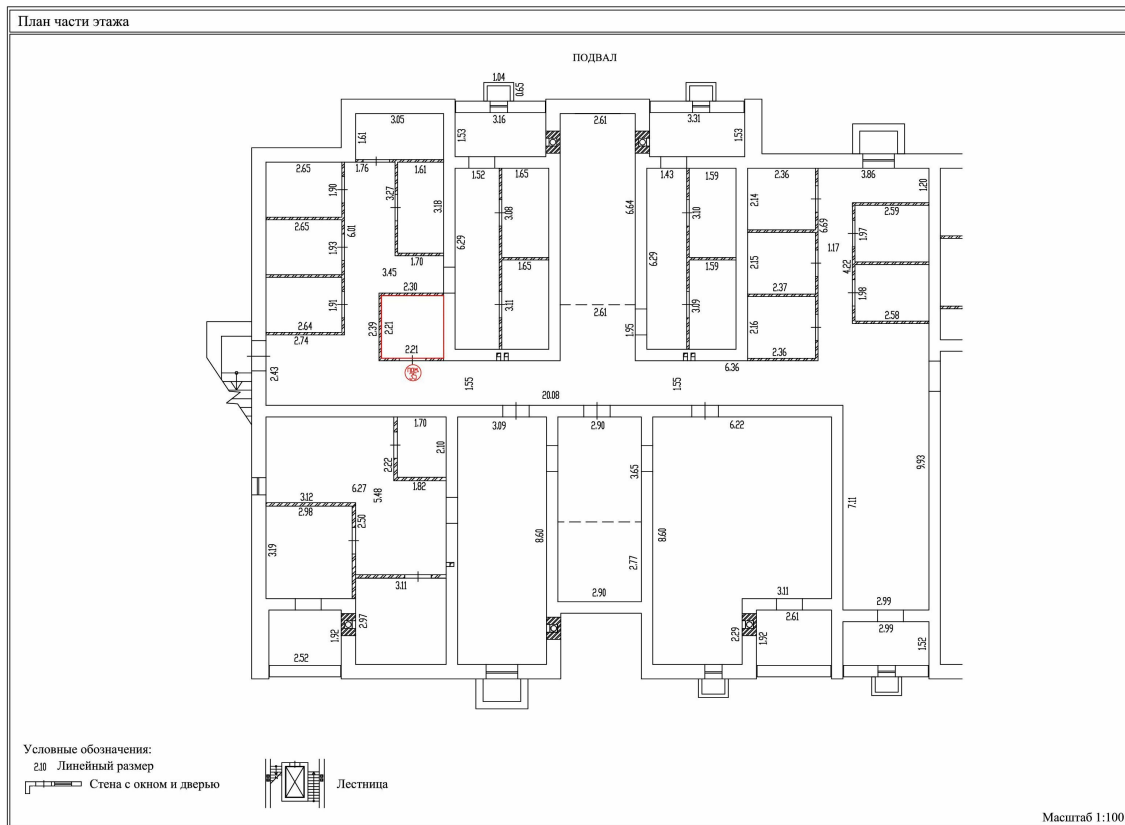
Всего разделов: 5

Всего листов выписки: 136

06.03.2024г. № КУВИ-001/2024-66591813

Кадастровый номер: 32:02:0390204:2146

Номер этажа (этажей): Подвал



Масштаб 1:100



ДОКУМЕНТ ПОДПИСАН
 ЭЛЕКТРОННОЙ ПОДПИСЬЮ

Сертификат: 00ВВ056В7401СВ38D2В3576АСDC8425108

Владелец: ФЕДЕРАЛЬНАЯ СЛУЖБА ГОСУДАРСТВЕННОЙ

РЕГИСТРАЦИИ, КАДАСТРА И КАРТОГРАФИИ

Действителен: с 27.06.2023 по 19.09.2024

ПОЛНОЕ НАИМЕНОВАНИЕ ДОЛЖНОСТИ

инициалы, фамилия

Здание

вид объекта недвижимости

Лист № 102 раздела 8

Всего листов раздела 8: 118

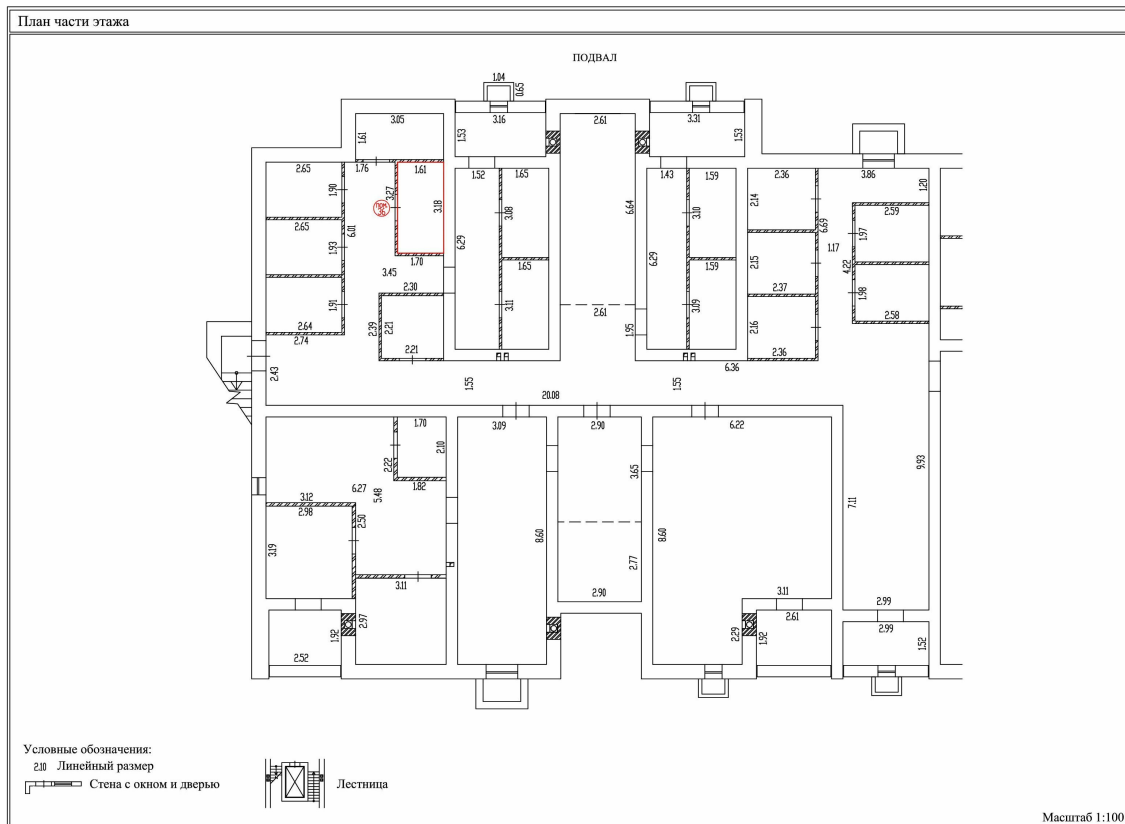
Всего разделов: 5

Всего листов выписки: 136

06.03.2024г. № КУВИ-001/2024-66591813

Кадастровый номер: 32:02:0390204:2146

Номер этажа (этажей): Подвал



Масштаб 1:100



ДОКУМЕНТ ПОДПИСАН
 ЭЛЕКТРОННОЙ ПОДПИСЬЮ

Сертификат: 00ВВ056В7401СВ38D2В3576АСDC8425108

Владелец: ФЕДЕРАЛЬНАЯ СЛУЖБА ГОСУДАРСТВЕННОЙ

РЕГИСТРАЦИИ, КАДАСТРА И КАРТОГРАФИИ

Действителен: с 27.06.2023 по 19.09.2024

ПОЛНОЕ НАИМЕНОВАНИЕ ДОЛЖНОСТИ

инициалы, фамилия

Здание

вид объекта недвижимости

Лист № 103 раздела 8

Всего листов раздела 8: 118

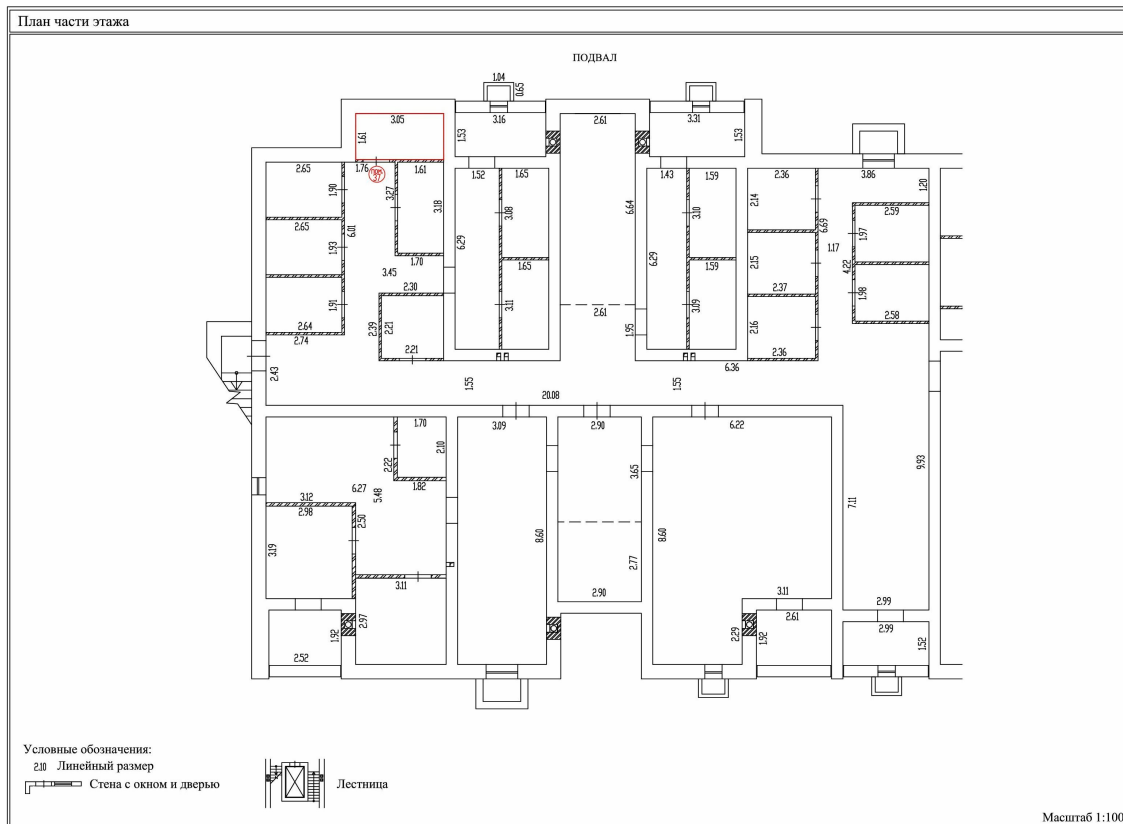
Всего разделов: 5

Всего листов выписки: 136

06.03.2024г. № КУВИ-001/2024-66591813

Кадастровый номер: 32:02:0390204:2146

Номер этажа (этажей): Подвал



Масштаб 1:100



ДОКУМЕНТ ПОДПИСАН
 ЭЛЕКТРОННОЙ ПОДПИСЬЮ

Сертификат: 00ВВ056В7401СВ38D2В3576АСDC8425108

Владелец: ФЕДЕРАЛЬНАЯ СЛУЖБА ГОСУДАРСТВЕННОЙ

РЕГИСТРАЦИИ, КАДАСТРА И КАРТОГРАФИИ

Действителен: с 27.06.2023 по 19.09.2024

ПОЛНОЕ НАИМЕНОВАНИЕ ДОЛЖНОСТИ

инициалы, фамилия

Здание

вид объекта недвижимости

Лист № 104 раздела 8

Всего листов раздела 8: 118

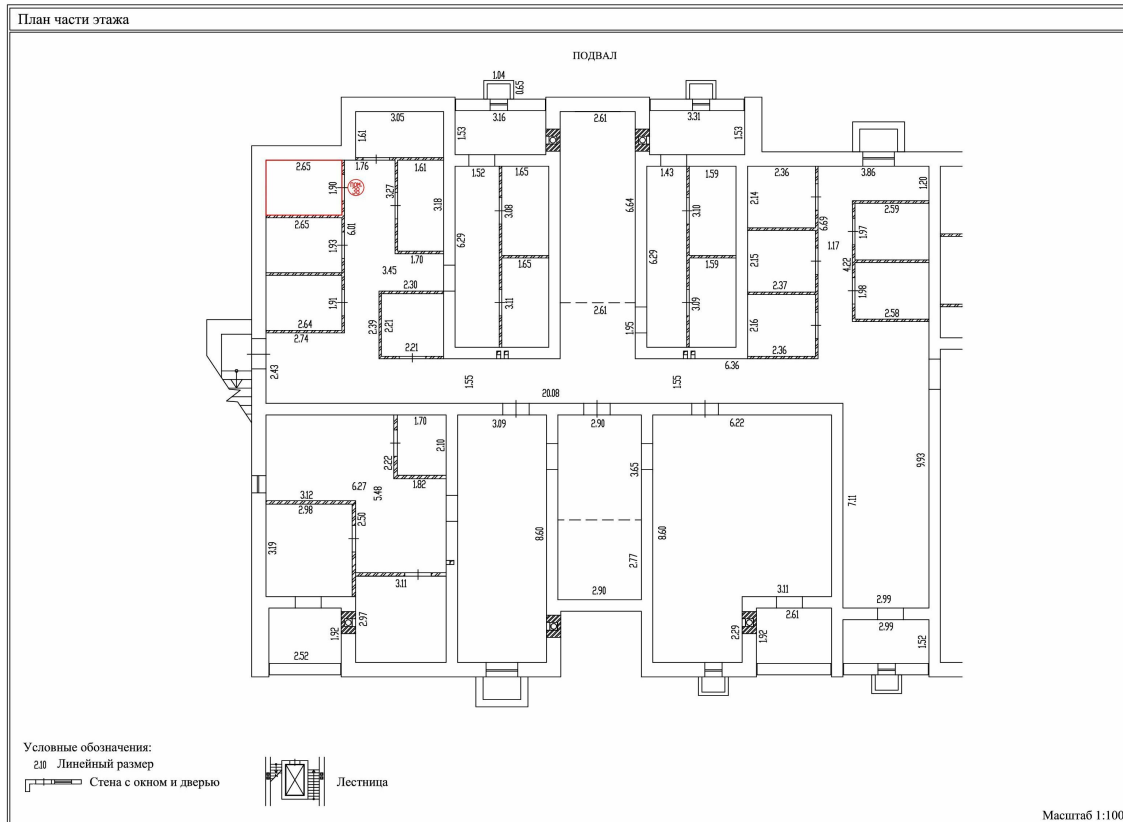
Всего разделов: 5

Всего листов выписки: 136

06.03.2024г. № КУВИ-001/2024-66591813

Кадастровый номер: 32:02:0390204:2146

Номер этажа (этажей): Подвал



Масштаб 1:100



ДОКУМЕНТ ПОДПИСАН
 ЭЛЕКТРОННОЙ ПОДПИСЬЮ

Сертификат: 00ВВ056В7401СВ38D2В3576АСDC8425108

Владелец: ФЕДЕРАЛЬНАЯ СЛУЖБА ГОСУДАРСТВЕННОЙ
 РЕГИСТРАЦИИ, КАДАСТРА И КАРТОГРАФИИ
 Действителен: с 27.06.2023 по 19.09.2024

ПОЛНОЕ НАИМЕНОВАНИЕ ДОЛЖНОСТИ

инициалы, фамилия

Здание

вид объекта недвижимости

Лист № 105 раздела 8

Всего листов раздела 8: 118

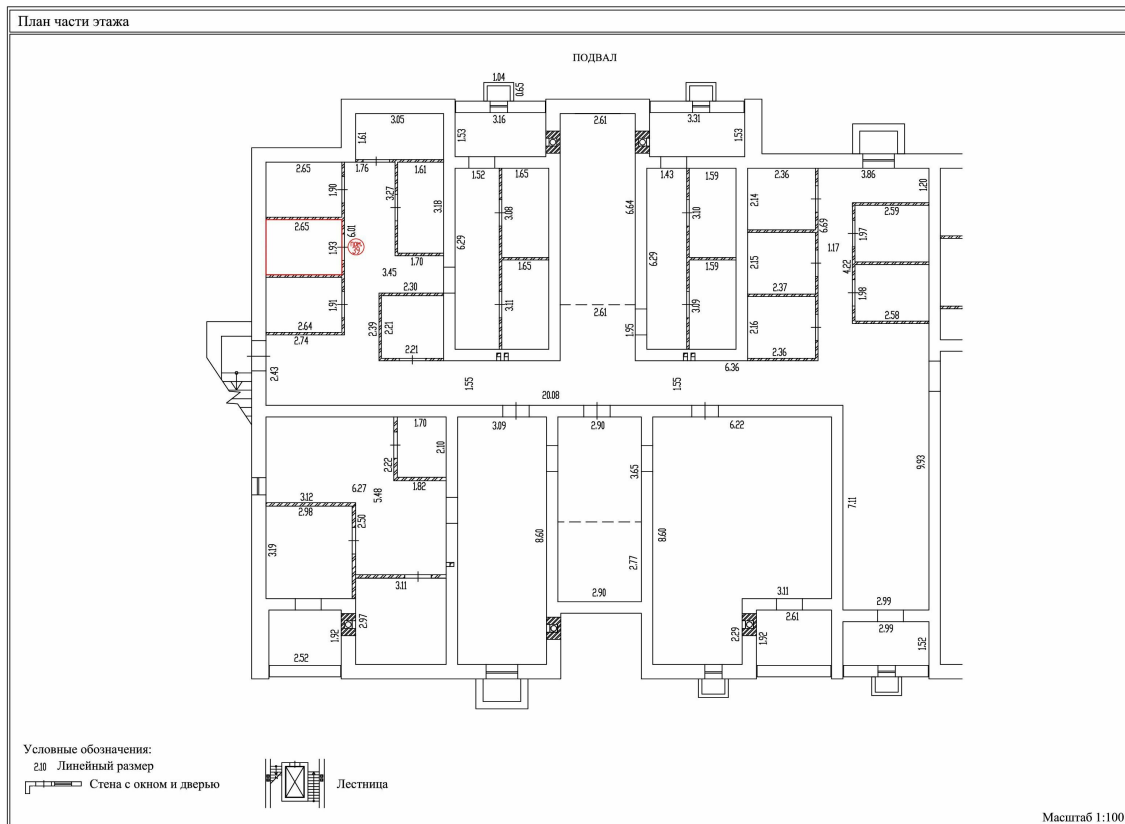
Всего разделов: 5

Всего листов выписки: 136

06.03.2024г. № КУВИ-001/2024-66591813

Кадастровый номер: 32:02:0390204:2146

Номер этажа (этажей): Подвал



Масштаб 1:100

ДОКУМЕНТ ПОДПИСАН
ЭЛЕКТРОННОЙ ПОДПИСЬЮ

Сертификат: 00BV056V7401CB38D2B3576ACDC8425108

Владелец: ФЕДЕРАЛЬНАЯ СЛУЖБА ГОСУДАРСТВЕННОЙ

РЕГИСТРАЦИИ, КАДАСТРА И КАРТОГРАФИИ

Действителен: с 27.06.2023 по 19.09.2024

ПОЛНОЕ НАИМЕНОВАНИЕ ДОЛЖНОСТИ

инициалы, фамилия

Здание

вид объекта недвижимости

Лист № 106 раздела 8

Всего листов раздела 8: 118

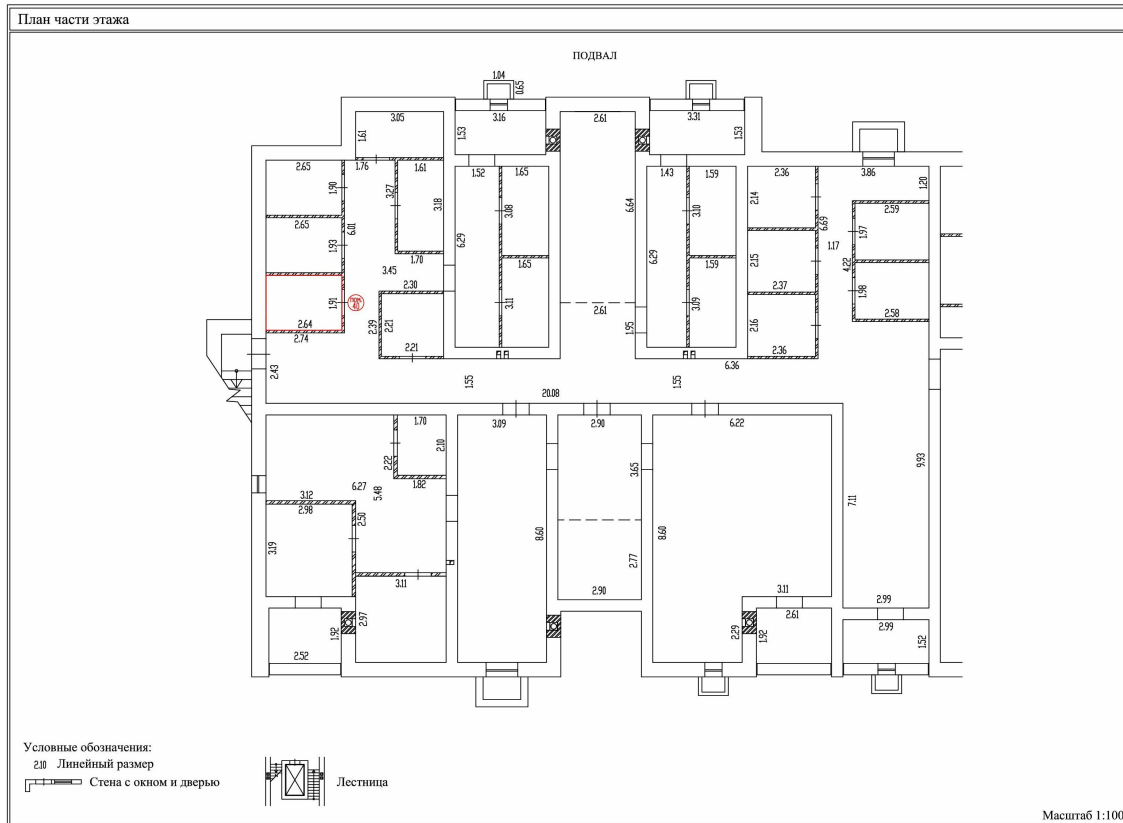
Всего разделов: 5

Всего листов выписки: 136

06.03.2024г. № КУВИ-001/2024-66591813

Кадастровый номер: 32:02:0390204:2146

Номер этажа (этажей): Подвал



Масштаб 1:100



ДОКУМЕНТ ПОДПИСАН
 ЭЛЕКТРОННОЙ ПОДПИСЬЮ

Сертификат: 00BV056V7401CB38D2B3576ACDC8425108

Владелец: ФЕДЕРАЛЬНАЯ СЛУЖБА ГОСУДАРСТВЕННОЙ
 РЕГИСТРАЦИИ, КАДАСТРА И КАРТОГРАФИИ
 Действителен: с 27.06.2023 по 19.09.2024

ПОЛНОЕ НАИМЕНОВАНИЕ ДОЛЖНОСТИ

инициалы, фамилия

Здание
вид объекта недвижимости

Лист № 107 раздела 8

Всего листов раздела 8: 118

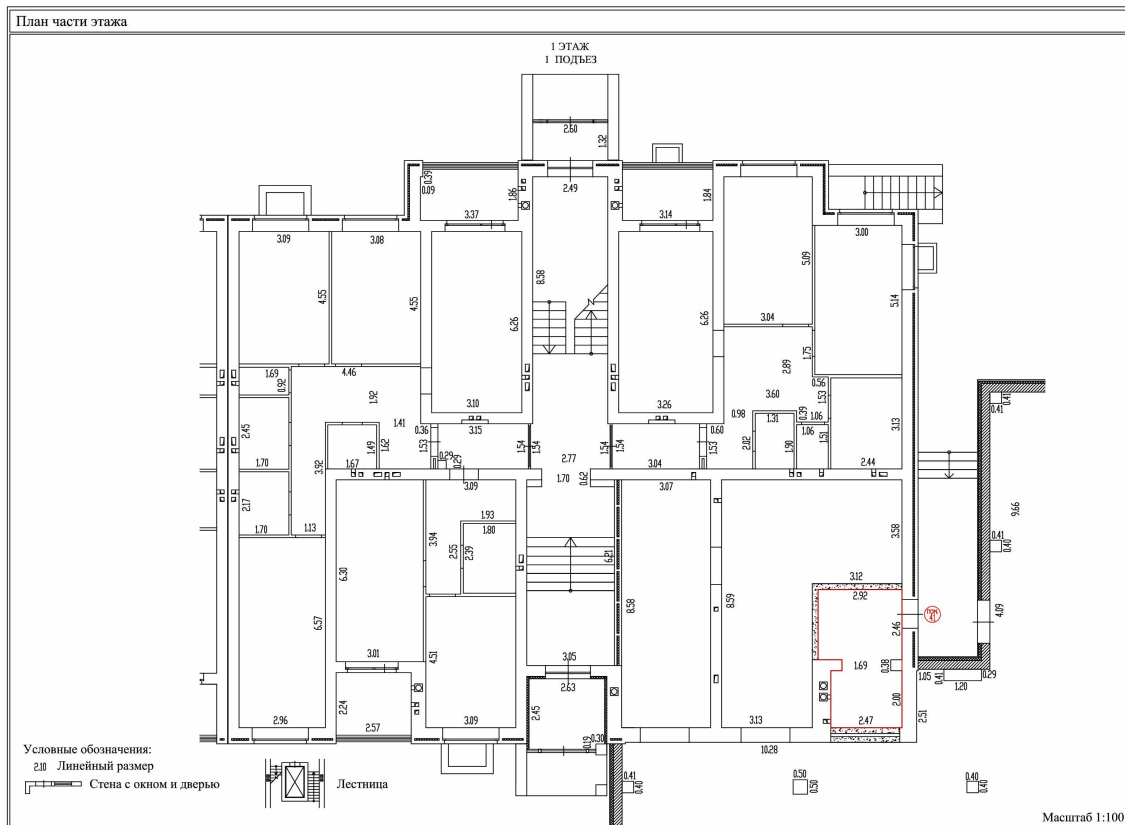
Всего разделов: 5

Всего листов выписки: 136

06.03.2024г. № КУВИ-001/2024-66591813

Кадастровый номер: 32:02:0390204:2146

Номер этажа (этажей): 1



Масштаб 1:100



ДОКУМЕНТ ПОДПИСАН
ЭЛЕКТРОННОЙ ПОДПИСЬЮ

Сертификат: 00ВВ056В7401СВ38D2В3576АСDC8425108

Владелец: ФЕДЕРАЛЬНАЯ СЛУЖБА ГОСУДАРСТВЕННОЙ
РЕГИСТРАЦИИ, КАДАСТРА И КАРТОГРАФИИ
Действителен: с 27.06.2023 по 19.09.2024

ПОЛНОЕ НАИМЕНОВАНИЕ ДОЛЖНОСТИ

ИНИЦИАЛЫ, ФАМИЛИЯ

Здание

вид объекта недвижимости

Лист № 108 раздела 8

Всего листов раздела 8: 118

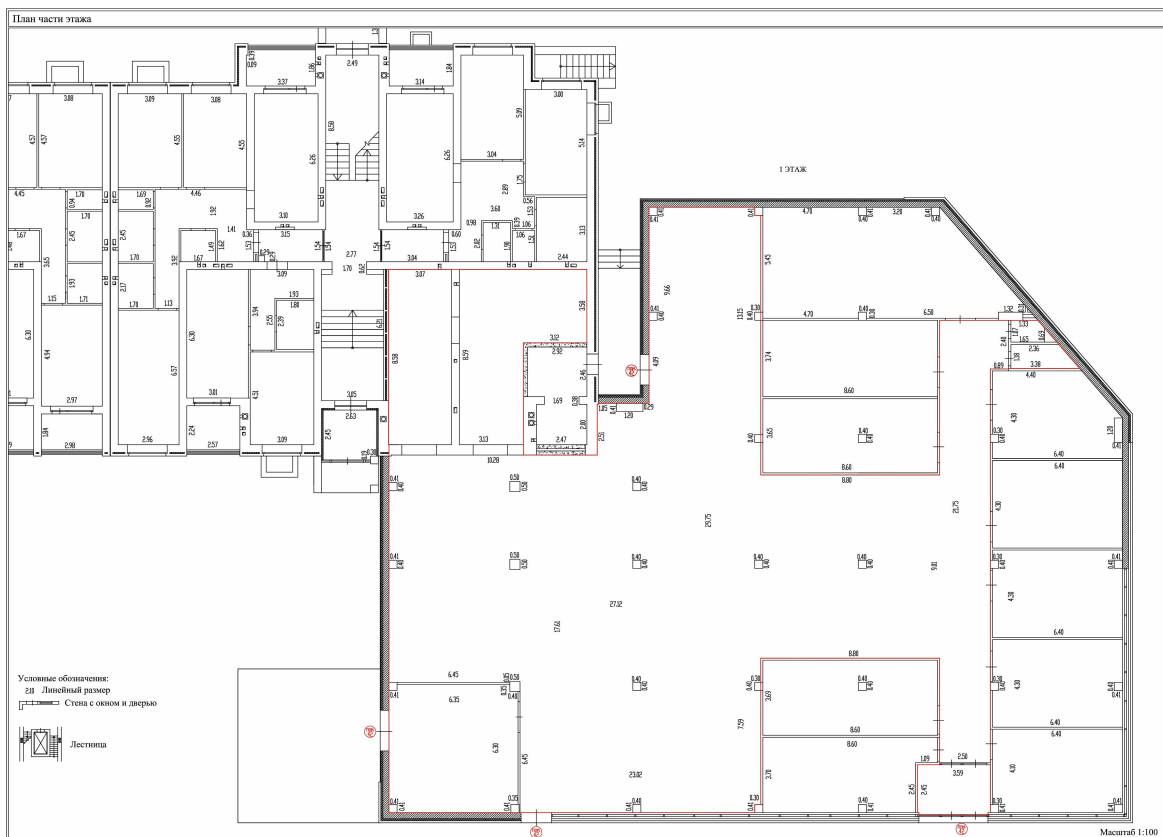
Всего разделов: 5

Всего листов выписки: 136

06.03.2024г. № КУВИ-001/2024-66591813

Кадастровый номер: 32:02:0390204:2146

Номер этажа (этажей): 1



Масштаб 1:100



ДОКУМЕНТ ПОДПИСАН
 ЭЛЕКТРОННОЙ ПОДПИСЬЮ

Сертификат: 00ВВ056В7401СВ38D2В3576АСDC8425108

Владелец: ФЕДЕРАЛЬНАЯ СЛУЖБА ГОСУДАРСТВЕННОЙ

РЕГИСТРАЦИИ, КАДАСТРА И КАРТОГРАФИИ

Действителен: с 27.06.2023 по 19.09.2024

ПОЛНОЕ НАИМЕНОВАНИЕ ДОЛЖНОСТИ

инициалы, фамилия

Здание

вид объекта недвижимости

Лист № 109 раздела 8

Всего листов раздела 8: 118

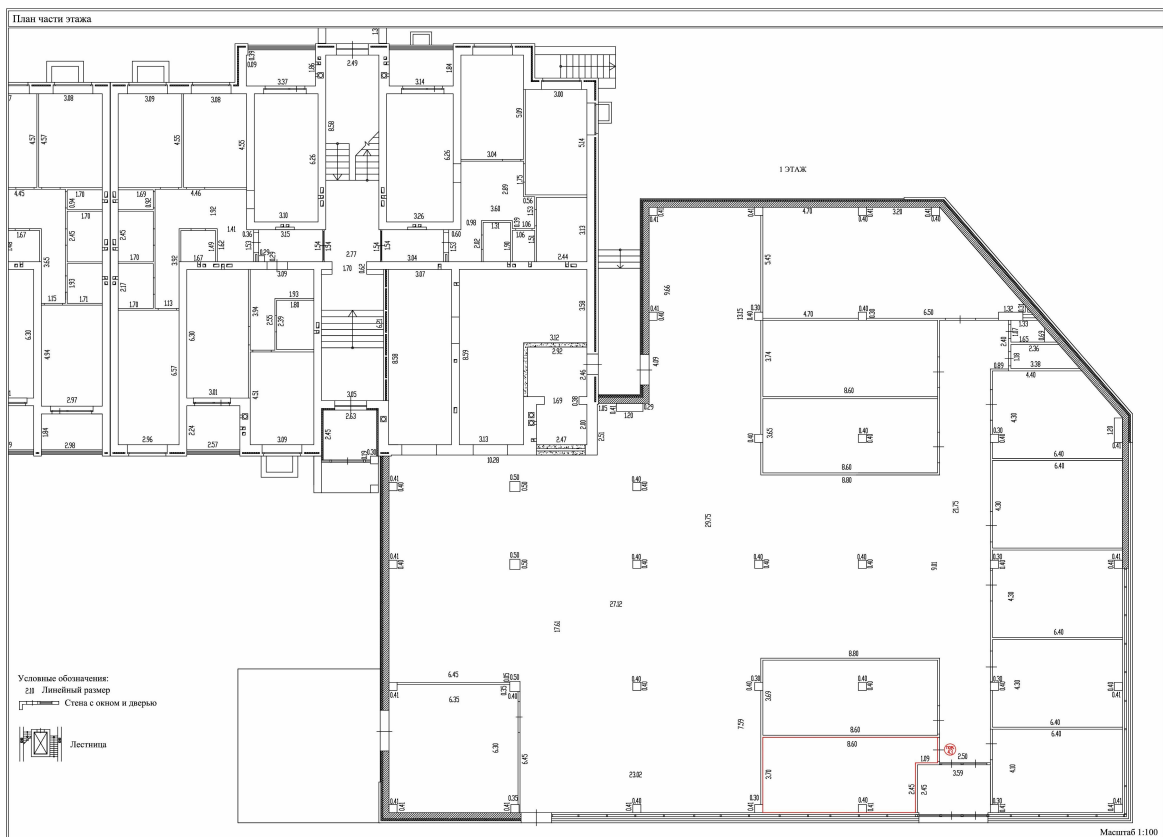
Всего разделов: 5

Всего листов выписки: 136

06.03.2024г. № КУВИ-001/2024-66591813

Кадастровый номер: 32:02:0390204:2146

Номер этажа (этажей): 1



Масштаб 1:100



ДОКУМЕНТ ПОДПИСАН
 ЭЛЕКТРОННОЙ ПОДПИСЬЮ

Сертификат: 00ВВ056В7401СВ38D2В3576АСDC8425108

Владелец: ФЕДЕРАЛЬНАЯ СЛУЖБА ГОСУДАРСТВЕННОЙ

РЕГИСТРАЦИИ, КАДАСТРА И КАРТОГРАФИИ

Действителен: с 27.06.2023 по 19.09.2024

ПОЛНОЕ НАИМЕНОВАНИЕ ДОЛЖНОСТИ

инициалы, фамилия

Здание
вид объекта недвижимости

Лист № 110 раздела 8

Всего листов раздела 8: 118

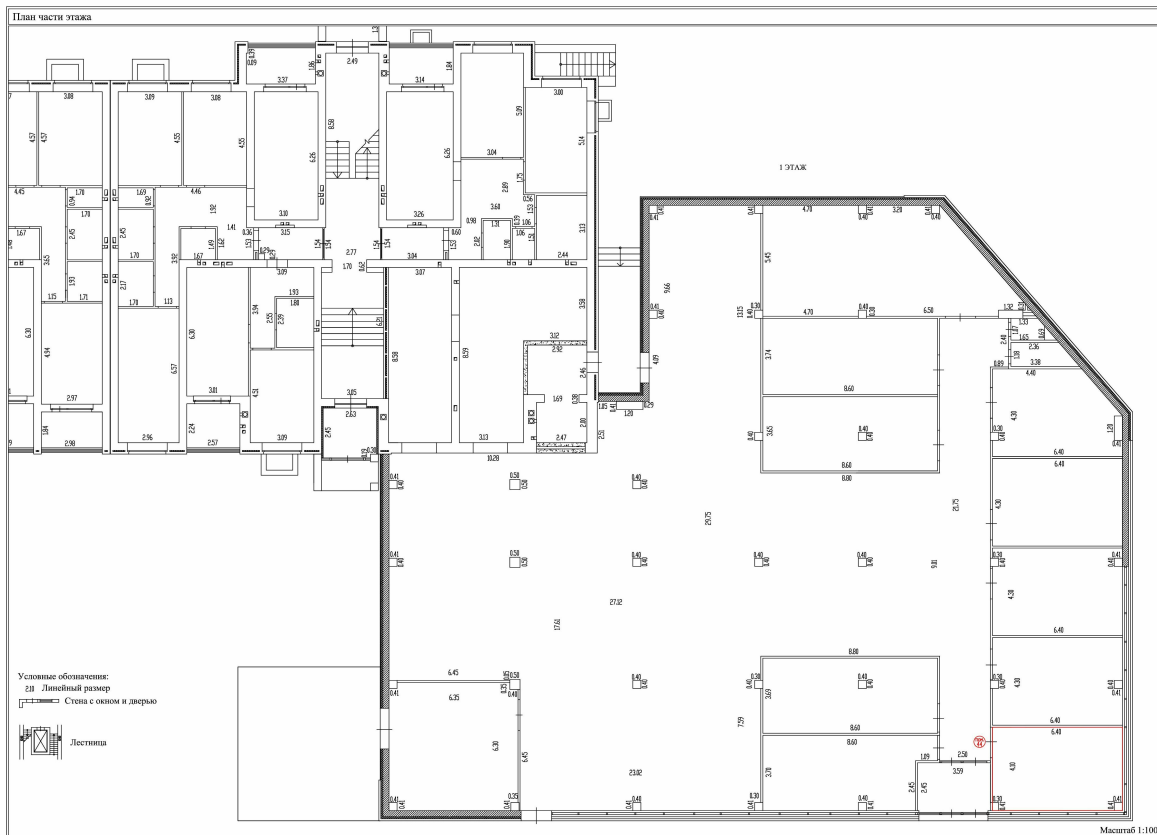
Всего разделов: 5

Всего листов выписки: 136

06.03.2024г. № КУВИ-001/2024-66591813

Кадастровый номер: 32:02:0390204:2146

Номер этажа (этажей): 1



Масштаб 1:100



ДОКУМЕНТ ПОДПИСАН
ЭЛЕКТРОННОЙ ПОДПИСЬЮ

Сертификат: 00BВ056В7401СВ38D2В3576АСDC8425108

Владелец: ФЕДЕРАЛЬНАЯ СЛУЖБА ГОСУДАРСТВЕННОЙ
РЕГИСТРАЦИИ, КАДАСТРА И КАРТОГРАФИИ
Действителен: с 27.06.2023 по 19.09.2024

ПОЛНОЕ НАИМЕНОВАНИЕ ДОЛЖНОСТИ

инициалы, фамилия

Здание

вид объекта недвижимости

Лист № 111 раздела 8

Всего листов раздела 8: 118

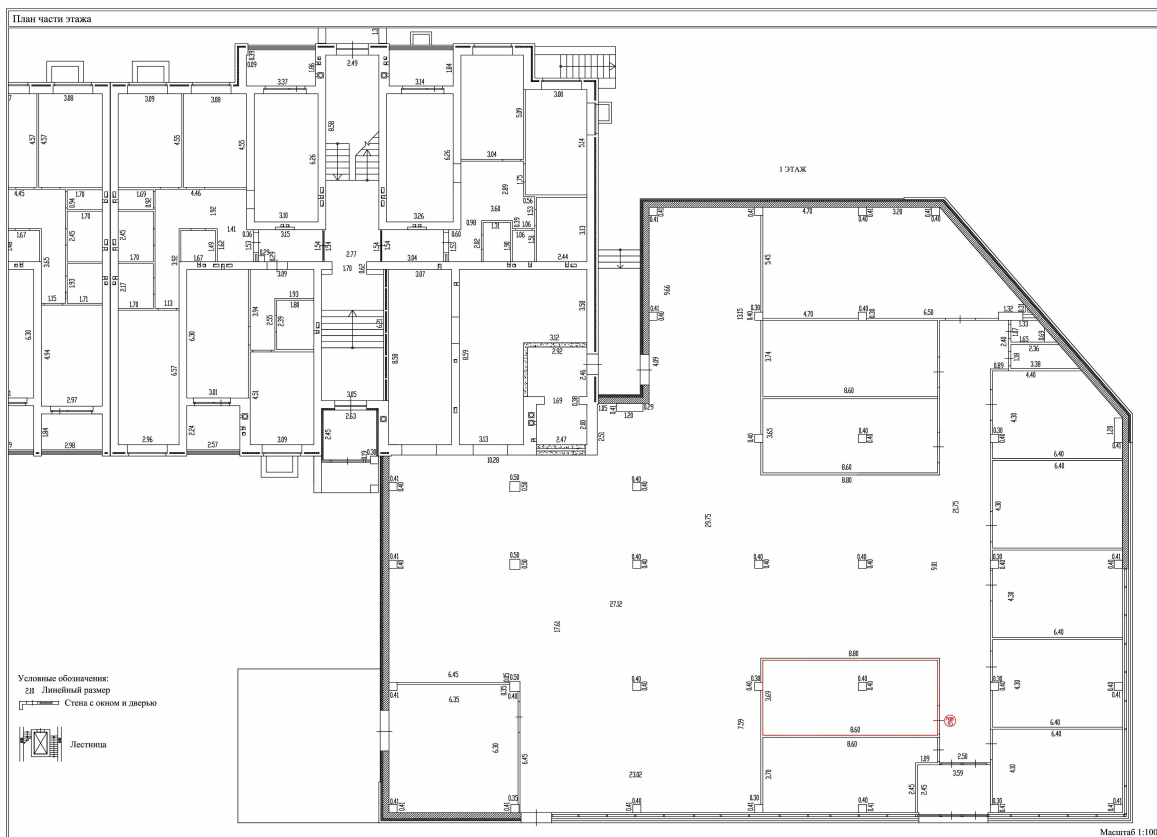
Всего разделов: 5

Всего листов выписки: 136

06.03.2024г. № КУВИ-001/2024-66591813

Кадастровый номер: 32:02:0390204:2146

Номер этажа (этажей): 1



Масштаб 1:100



ДОКУМЕНТ ПОДПИСАН
 ЭЛЕКТРОННОЙ ПОДПИСЬЮ

Сертификат: 00BV056B7401CB38D2B3576ACDC8425108

Владелец: ФЕДЕРАЛЬНАЯ СЛУЖБА ГОСУДАРСТВЕННОЙ

РЕГИСТРАЦИИ, КАДАСТРА И КАРТОГРАФИИ

Действителен: с 27.06.2023 по 19.09.2024

ПОЛНОЕ НАИМЕНОВАНИЕ ДОЛЖНОСТИ

инициалы, фамилия

Здание

вид объекта недвижимости

Лист № 112 раздела 8

Всего листов раздела 8: 118

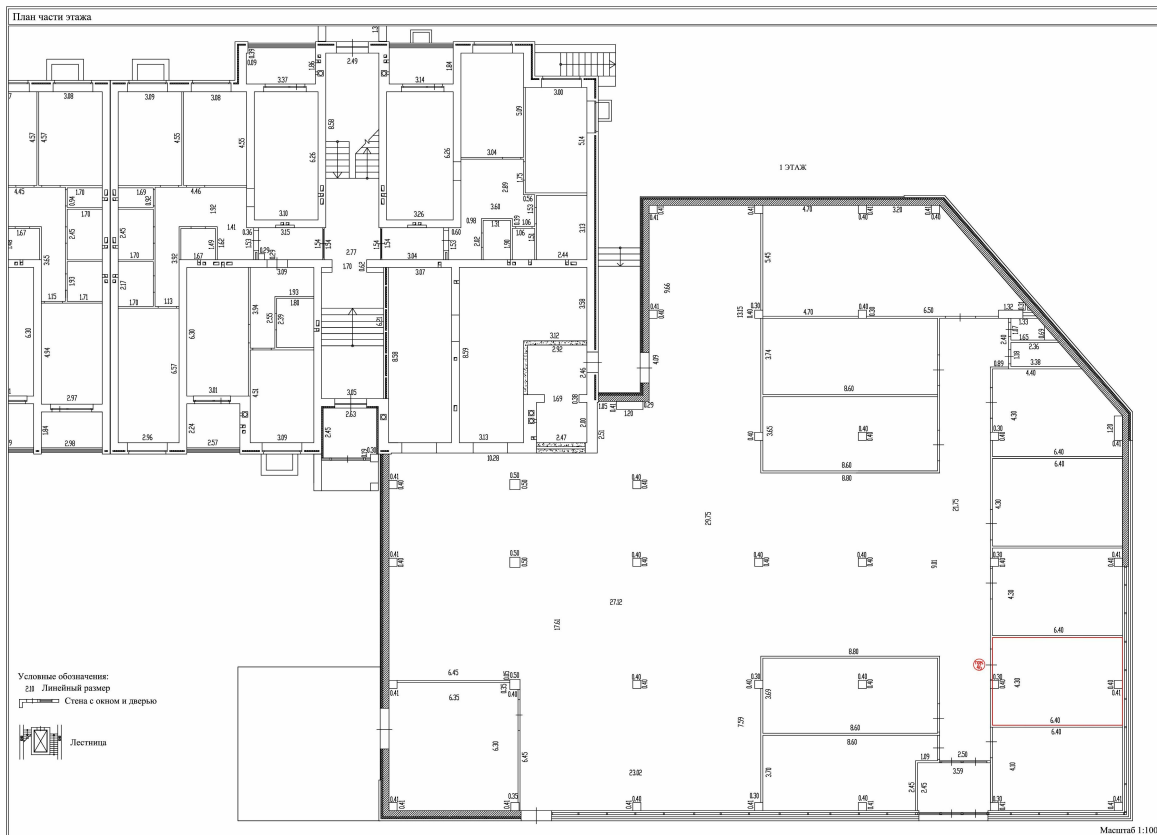
Всего разделов: 5

Всего листов выписки: 136

06.03.2024г. № КУВИ-001/2024-66591813

Кадастровый номер: 32:02:0390204:2146

Номер этажа (этажей): 1



Масштаб 1:100



ДОКУМЕНТ ПОДПИСАН
 ЭЛЕКТРОННОЙ ПОДПИСЬЮ

Сертификат: 00BV056B7401CB38D2B3576ACDC8425108

Владелец: ФЕДЕРАЛЬНАЯ СЛУЖБА ГОСУДАРСТВЕННОЙ
 РЕГИСТРАЦИИ, КАДАСТРА И КАРТОГРАФИИ
 Действителен: с 27.06.2023 по 19.09.2024

ПОЛНОЕ НАИМЕНОВАНИЕ ДОЛЖНОСТИ

инициалы, фамилия

Здание

вид объекта недвижимости

Лист № 113 раздела 8

Всего листов раздела 8: 118

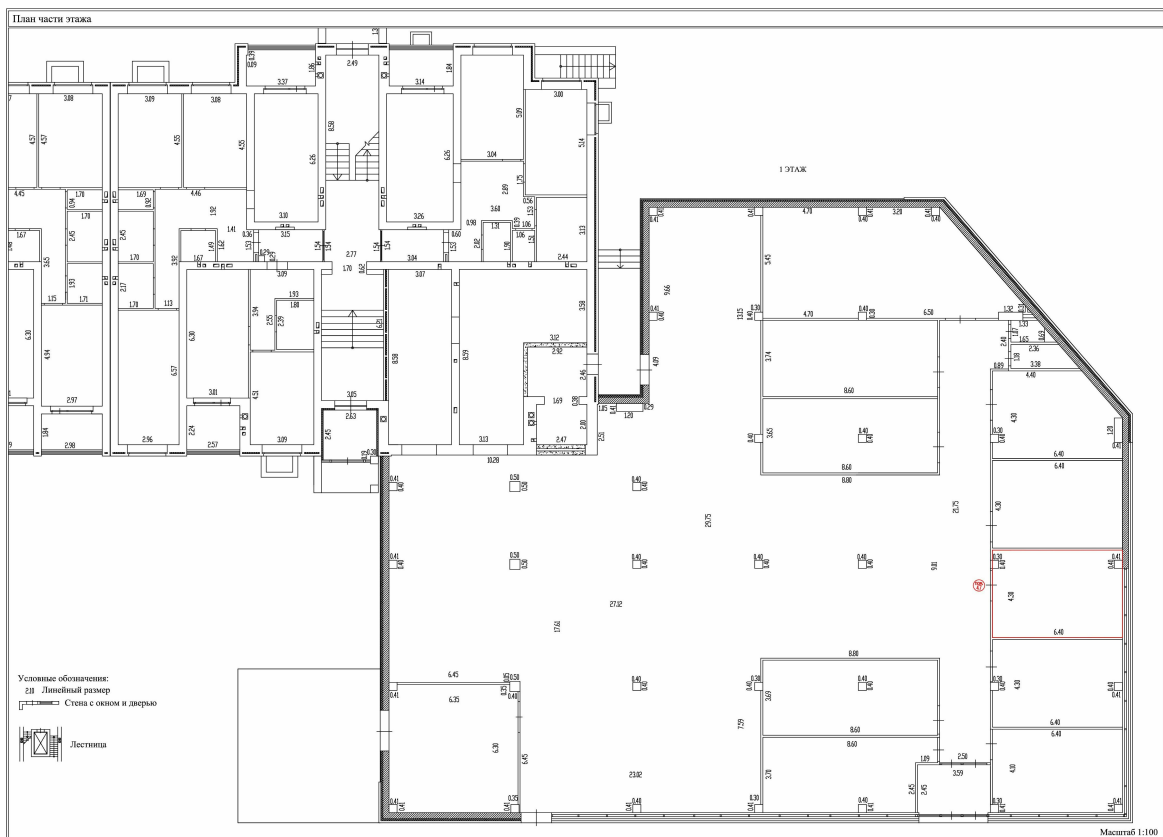
Всего разделов: 5

Всего листов выписки: 136

06.03.2024г. № КУВИ-001/2024-66591813

Кадастровый номер: 32:02:0390204:2146

Номер этажа (этажей): 1



Масштаб 1:100



ДОКУМЕНТ ПОДПИСАН
 ЭЛЕКТРОННОЙ ПОДПИСЬЮ

Сертификат: 00ВВ056В7401СВ38D2В3576АСDC8425108

Владелец: ФЕДЕРАЛЬНАЯ СЛУЖБА ГОСУДАРСТВЕННОЙ

РЕГИСТРАЦИИ, КАДАСТРА И КАРТОГРАФИИ

Действителен: с 27.06.2023 по 19.09.2024

ПОЛНОЕ НАИМЕНОВАНИЕ ДОЛЖНОСТИ

инициалы, фамилия

Здание

вид объекта недвижимости

Лист № 114 раздела 8

Всего листов раздела 8: 118

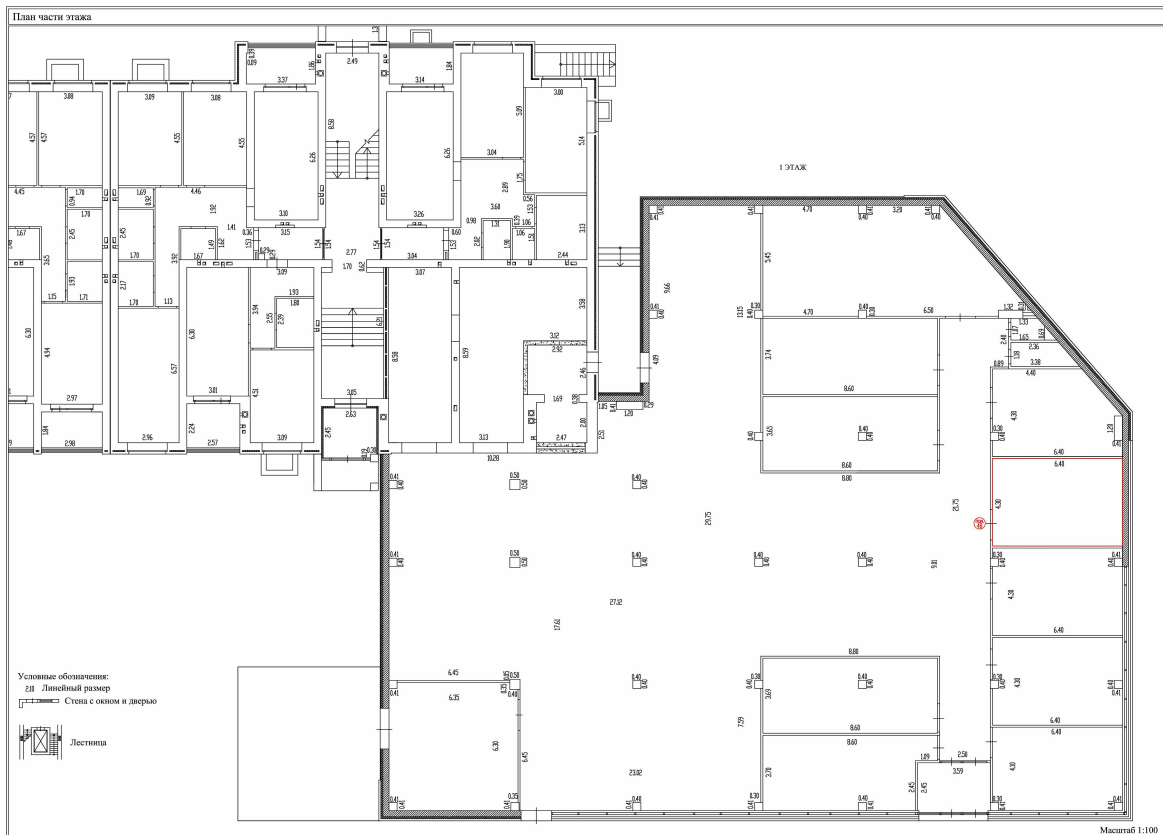
Всего разделов: 5

Всего листов выписки: 136

06.03.2024г. № КУВИ-001/2024-66591813

Кадастровый номер: 32:02:0390204:2146

Номер этажа (этажей): 1



Масштаб 1:100



ДОКУМЕНТ ПОДПИСАН
 ЭЛЕКТРОННОЙ ПОДПИСЬЮ

Сертификат: 00ВВ056В7401СВ38D2В3576АСDC8425108

Владелец: ФЕДЕРАЛЬНАЯ СЛУЖБА ГОСУДАРСТВЕННОЙ

РЕГИСТРАЦИИ, КАДАСТРА И КАРТОГРАФИИ

Действителен: с 27.06.2023 по 19.09.2024

ПОЛНОЕ НАИМЕНОВАНИЕ ДОЛЖНОСТИ

инициалы, фамилия

Здание
вид объекта недвижимости

Лист № 115 раздела 8

Всего листов раздела 8: 118

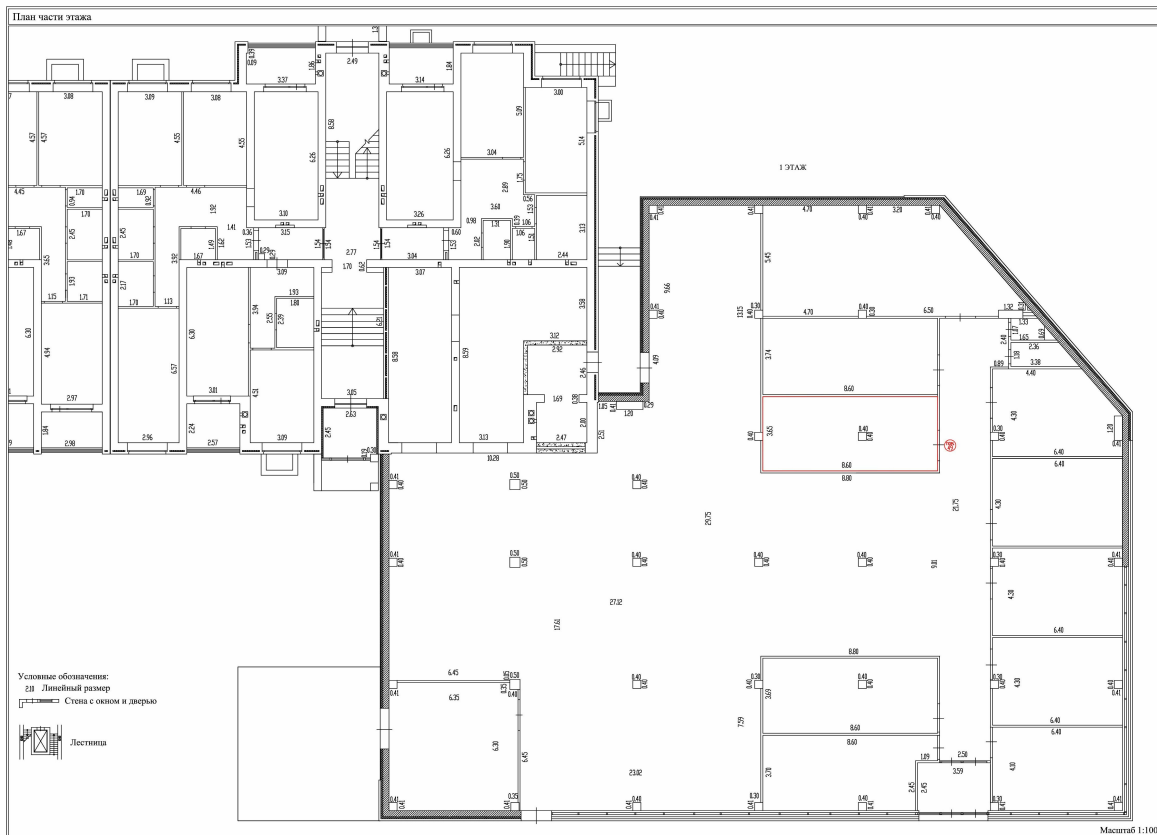
Всего разделов: 5

Всего листов выписки: 136

06.03.2024г. № КУВИ-001/2024-66591813

Кадастровый номер: 32:02:0390204:2146

Номер этажа (этажей): 1



Масштаб 1:100



ДОКУМЕНТ ПОДПИСАН
ЭЛЕКТРОННОЙ ПОДПИСЬЮ

Сертификат: 00BВ056В7401СВ38D2В3576АСDС8425108

Владелец: ФЕДЕРАЛЬНАЯ СЛУЖБА ГОСУДАРСТВЕННОЙ
РЕГИСТРАЦИИ, КАДАСТРА И КАРТОГРАФИИ
Действителен: с 27.06.2023 по 19.09.2024

ПОЛНОЕ НАИМЕНОВАНИЕ ДОЛЖНОСТИ

инициалы, фамилия

Здание
вид объекта недвижимости

Лист № 116 раздела 8

Всего листов раздела 8: 118

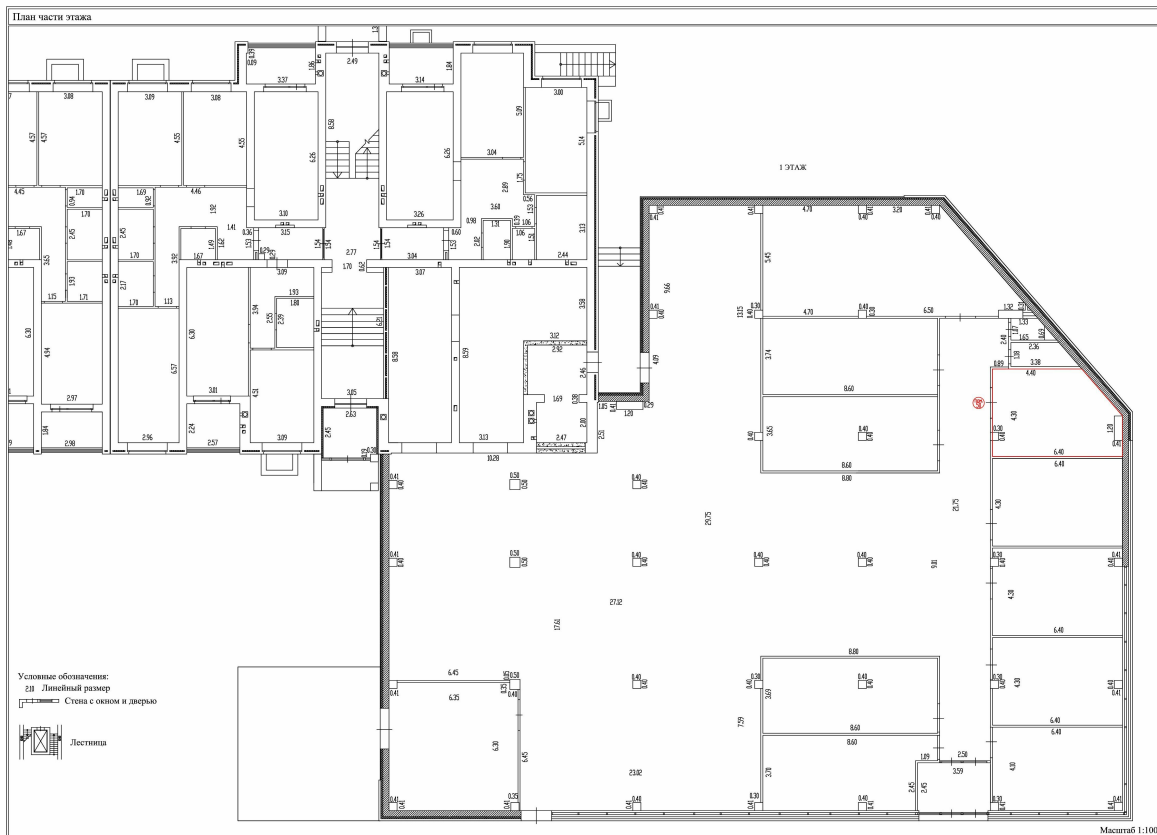
Всего разделов: 5

Всего листов выписки: 136

06.03.2024г. № КУВИ-001/2024-66591813

Кадастровый номер: 32:02:0390204:2146

Номер этажа (этажей): 1



Масштаб 1:100



ДОКУМЕНТ ПОДПИСАН
ЭЛЕКТРОННОЙ ПОДПИСЬЮ

Сертификат: 00ВВ056В7401СВ38D2В3576АСDC8425108

Владелец: ФЕДЕРАЛЬНАЯ СЛУЖБА ГОСУДАРСТВЕННОЙ
РЕГИСТРАЦИИ, КАДАСТРА И КАРТОГРАФИИ
Действителен: с 27.06.2023 по 19.09.2024

ПОЛНОЕ НАИМЕНОВАНИЕ ДОЛЖНОСТИ

инициалы, фамилия

Здание

вид объекта недвижимости

Лист № 117 раздела 8

Всего листов раздела 8: 118

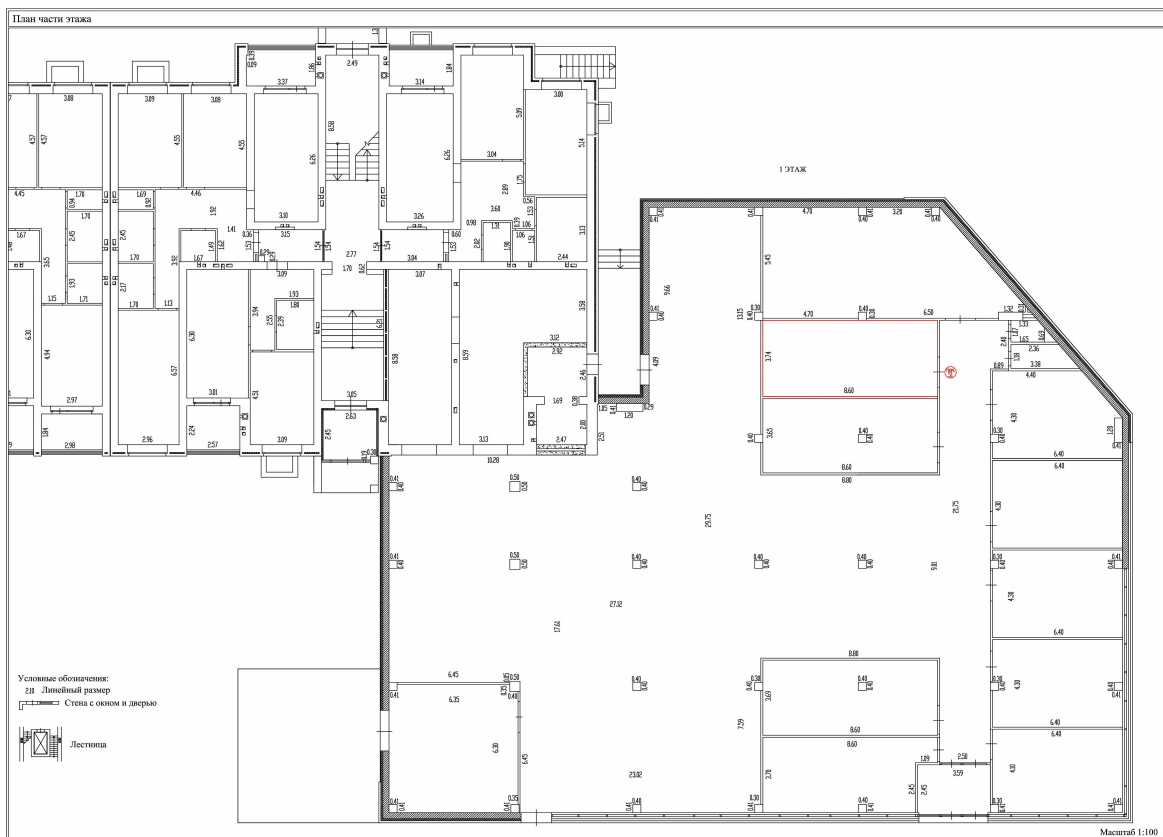
Всего разделов: 5

Всего листов выписки: 136

06.03.2024г. № КУВИ-001/2024-66591813

Кадастровый номер: 32:02:0390204:2146

Номер этажа (этажей): 1



Масштаб 1:100



ДОКУМЕНТ ПОДПИСАН
 ЭЛЕКТРОННОЙ ПОДПИСЬЮ

Сертификат: 00BВ056В7401СВ38D2В3576АСDC8425108

Владелец: ФЕДЕРАЛЬНАЯ СЛУЖБА ГОСУДАРСТВЕННОЙ

РЕГИСТРАЦИИ, КАДАСТРА И КАРТОГРАФИИ

Действителен: с 27.06.2023 по 19.09.2024

ПОЛНОЕ НАИМЕНОВАНИЕ ДОЛЖНОСТИ

инициалы, фамилия

Здание
вид объекта недвижимости

Лист № 118 раздела 8

Всего листов раздела 8: 118

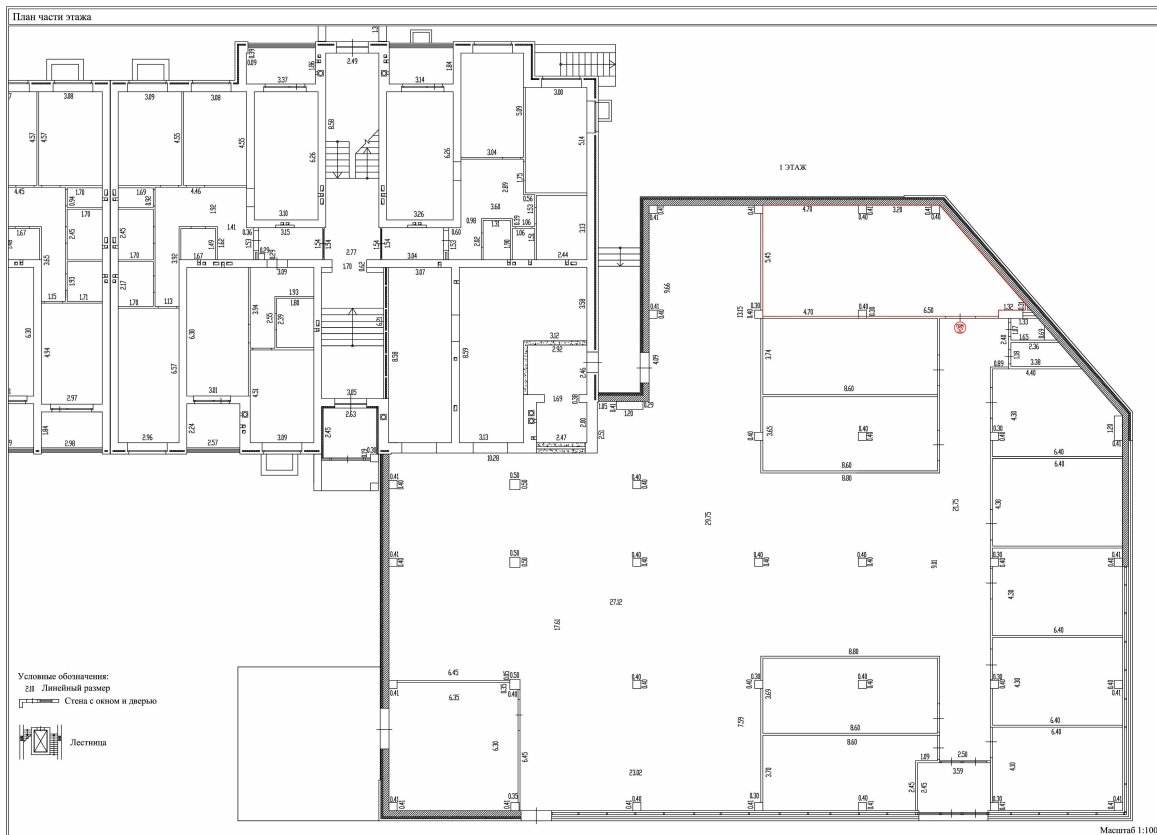
Всего разделов: 5

Всего листов выписки: 136

06.03.2024г. № КУВИ-001/2024-66591813

Кадастровый номер: 32:02:0390204:2146

Номер этажа (этажей): 1



Масштаб 1:100



ДОКУМЕНТ ПОДПИСАН
ЭЛЕКТРОННОЙ ПОДПИСЬЮ

Сертификат: 00BВ056В7401СВ38D2В3576АСDC8425108

Владелец: ФЕДЕРАЛЬНАЯ СЛУЖБА ГОСУДАРСТВЕННОЙ
РЕГИСТРАЦИИ, КАДАСТРА И КАРТОГРАФИИ
Действителен: с 27.06.2023 по 19.09.2024

ПОЛНОЕ НАИМЕНОВАНИЕ ДОЛЖНОСТИ

инициалы, фамилия